



Gorlice, 03.02.2020 r.

**Do wszystkich wykonawców**

**dotyczy:** Wyjaśnienia treści Specyfikacji Istotnych Warunków Zamówienia (SIWZ) w postępowaniu o zamówienie publiczne prowadzonym w trybie przetargu nieograniczonego na budowę miasteczka rowerowego dla dzieci wraz z oznakowaniem, oświetleniem terenu i monitoringiem w ramach programu – „Budowa miasteczek ruchu drogowego w województwie małopolskim” na osiedlu „Kromer” w Gorlicach na działkach nr. 790/6, 790/12 przy ul. Stawiska

W przedmiotowym postępowaniu wpłynął do Zamawiającego wniosek o wyjaśnienie treści SIWZ o następującej treści:

*„Zwracamy się z prośbą o udzielenie odpowiedzi na pytanie dotyczące ww. przetargu:*

*- czy Zamawiający na etapie projektowania przewidział lokalizację oraz sposób wykonania drogi dojazdowej na teren budowy (konieczność wywozu nadmiaru ziemi oraz transport materiałów na podbudowę, kostki i obrzeży do realizacji zadania). Czy w związku z powyższym posiada stosowane uzgodnienia z ZDW w Tarnowie ( naszym zdaniem jedyny zjazd mógłby być wykonany z drogi wojewódzkiej) oraz zatwierdzony projekt tymczasowej organizacji ruch „*

Zamawiający w związku z powyższym wyjaśnia , iż posiada zgody z ZDW na zajęcie niezbędnych części działki w celu wykonania przedmiotowego zadania, których kopie stanowią załączniki nr 1 - 3 do niniejszych wyjaśnień.

Jednocześnie Zamawiający informuje, że w zakres przedmiotu zamówienia wchodzi również wykonanie tymczasowej organizacji ruchu (na czas budowy) przez Wykonawcę. Projekt tymczasowej organizacji winien zostać zaakceptowany przez Policję i Zarządcę Drogi (ZDW).

Zamawiający jako załącznik nr 4 do niniejszych wyjaśnień załącza rysunek projektowy na którym projektant naniósł miejsce i lokalizację uzgodnioną dla tymczasowego dojazdu na czas wykonywania robót.

Zgodnie z art. 38 ust. 1 i 2 ustawy z dnia 29 stycznia 2004 r. Prawo zamówień publicznych (tj: Dz. U. z 2019 r., poz. 1843) powyższe wyjaśnienie jest dla wykonawców wiążące.

**Załączniki:**

1. Uzgodnienia ZDW nr ZDW – DI – 4 – 523 -363/2019,
2. Uzgodnienia ZDW nr ZDW – DI – 4 – 523 – 399/2019,
3. Uzgodnienia ZDW nr ZDW/PW/2018/5529/DI-2/PK DI-2/650/977-110/19,
4. Rysunek projektowy z naniesioną lokalizacją tymczasowego dojazdu

**Z up. BURMISTRZA**

*Daniel Janeczek*  
Sekretarz Miasta

.....  
(podpis kierownika zamawiającego)

K/o:

1. strona www,
2. a/a.

Sporządził: Mirosław Łopata, inspektor, Wydział Organizacyjny, Dział Zamówień Publicznych, tel. , tel. 183551252

Kraków, dn. 24.06.2019 r.



Znak sprawy: ZDW-DI-4-523-363/2019

Urząd Miejski w Gorlicach  
Rynek 2  
38 – 300 Gorlice

Dotyczy: zgody na dysponowanie działką ewidencyjną nr: 797 położoną w obr. Gorlice, gm. Gorlice.

### Oświadczenie

Zarząd Dróg Wojewódzkich w Krakowie oświadcza, że część działki ewidencyjnej nr **797** położona w obrębie **Gorlice**, jednostka ewidencyjna **Gorlice**, powiat **gorlicki**, stanowi drogę wojewódzką nr 977 pozostającą w naszym zarządzie.

Podstawa prawna: księga wieczysta nr **NS1G/00001062/1** prowadzona przez Sąd Rejonowy w Gorlicach.

Jednocześnie wyrażamy zgodę dla Urzędu Miejskiego w Gorlicach, na zajęcie niezbędnej części w/w działki w celu wykonania zadania pn: „Zagospodarowanie terenu dla funkcji rekreacji codziennej z mini placem rowerowym dla dzieci w Gorlicach” w ramach programu „Budowa miasteczek ruchu drogowego (rowerowego) w województwie małopolskim”

Zajęcie pasa drogowego regulują przepisy rozporządzenia Rady Ministrów z dnia 01.06.2004 r. w sprawie określenia warunków udzielania zezwoleń na zajęcie pasa drogowego.

Otrzymują:  
1 x Adresat  
1 x a/a

Z-ca Dyrektora  
dla Inwestycji  
mgr inż. Robert Górecki



Kraków dn. 21.08.2019 r.

znak sprawy: ZDW-DI-4-523-399/19

Urząd Miejski w Gorlicach  
38 – 300 Gorlice  
Rynek 2

TS  
2019-08-28



Dotyczy: zgody na dysponowanie działką ewidencyjną nr 790/6 w obr. Gorlice, jedn. ewidencyjna Miasto Gorlice, stanowiącymi pas drogi wojewódzkiej nr 977

### Oświadczenie

Zarząd Dróg Wojewódzkich w Krakowie oświadcza, że działka ewidencyjna nr 790/6 w obr. Gorlice, jedn. ewidencyjna Miasto Gorlice, stanowi pas drogi wojewódzkiej nr 977 pozostającej w naszym zarządzie

Podstawa prawna :


- art. 2, 2a, 19, 20, 21, 22 ustawy z dnia 21.03.1985 r. o drogach publicznych (Dz. U. Nr 204 poz. 2086 z 2004r. z późn. zm.)
- Rozporządzenia Rady Ministrów z dnia 15.12.1998 r. w sprawie ustalenia wykazu dróg krajowych i wojewódzkich ( Dz. U. Nr 160 poz. 1071),
- Rozporządzenia Ministra Infrastruktury z dnia 16.02.2005 r. w sprawie sposobu numeracji i ewidencji dróg publicznych, obiektów mostowych, tuneli, przepustów i promów oraz rejestru numerów nadanych drogom, obiektom mostowym i tunelom (Dz. U. Z 25.04.2005 r.),
- Zarządzenie nr 10 Generalnego Dyrektora Dróg Publicznych z dnia 22.08.2000r. w sprawie nadania numerów dróg wojewódzkich.

Jednocześnie wyrażamy zgodę dla Gminy Miasto Gorlice na zajęcie niezbędnej części w/w działki, w celu budowy chodnika stanowiącego dojeżdżenie do terenu rekreacji, w pasie drogi wojewódzkiej nr 977, w miejscowości Gorlice.

Zajęcie pasa drogowego regulują przepisy rozporządzenia Rady Ministrów z dnia 01.06.2004 r. w sprawie określenia warunków udzielania zezwoleń na zajęcie pasa drogowego.

Otrzymują:  
1 x Adresat  
1 x a/a

Z-ca Dyrektora  
ds. Inwestycji  
mgr inż. Robert Górecki





TS  
OK  
2019-08-26

IR / [signature]



Kraków, dnia 19.08.2019r.

ZDW/PW/2018/5529 /DI-2/PK  
DI-2/650/977-110/19

Urząd Miejski w Gorlicach  
Rynek 2  
38-300 Gorlice

Dotyczy: wyrażenia zgody na lokalizację dojścia do terenów rekreacyjnych

W odpowiedzi na pismo znak IR-I.7013.17.8.2019 z dnia 01.08.2019<sup>9</sup>r. (data wpływu 12.08.2019r.) Zarząd Dróg Wojewódzkich w Krakowie opiniuje pozytywnie lokalizację chodnika na działce nr 790/6, będącego łącznikiem pomiędzy projektowanym terenem rekreacji a chodnikiem zlokalizowanym przy drodze wojewódzkiej nr 977 w m. Gorlice.

W terminie 14 dni przed planowanym rozpoczęciem robót należy wystąpić do Rejonu Dróg Wojewódzkich w Tarnowie o zamiarze prowadzenia robót w pasie drogowym drogi wojewódzkiej.

DYREKTOR

mgr inż. Marta Maj

Otrzymują :

1. Adresat
2. RDW Tarnów
3. a/a



MAPA DO CELÓW PROJEKTOWYCH  
skala 1:500

obszar: Gorlice [0001]  
gmina: miasto Gorlice [120501]  
powiat: gorlicki  
woj.: małopolskie  
działka: 719/12  
sekcja: 7116.22.12.2.2

Mapa powstała z pomiaru aktualizacyjnego w sierpniu 2018 r. Układ odniesienia osnowy sytuacyjnej: "PI-2000". Układ odniesienia osnowy wysokościowej: "Krańszta 86". Granica działek na podstawie mapy ewidencyjnej. W opracowanym zakresie brak jest budowli uszeregowanych ZUD. Wykazanie istniejących mapy nie było poprzedzone ustaleniami dotyczącymi ewentualnych służebności gruntowych opartych na gruncie położone w granicach projektowanej inwestycji budowlanej. Nie wyklucza się istnienia w terenie innych nie wykazanych na mapie urządzeń podziemnych, które nie były zgłoszone do Inwentaryzacji, których nie stwierdzono wywiadem terenowym. Mapa aktualna w zakresie: Oznaczenie z planu zagospodarowania: 2.ZU

Szalowa: sierpień 2018 r. ID Pracy 6640.2523.2018  
WYKONAŁ:

Geodeta Uprawniony  
Inż. Dariusz Szewczyk  
uprawnienia zawodowe nr 1918

USŁUGI GEODEZYJNE  
Dariusz Szewczyk  
38-331 Szalowa 484  
tel. 505 914 579  
NIP 7381116742 REGON 121416741

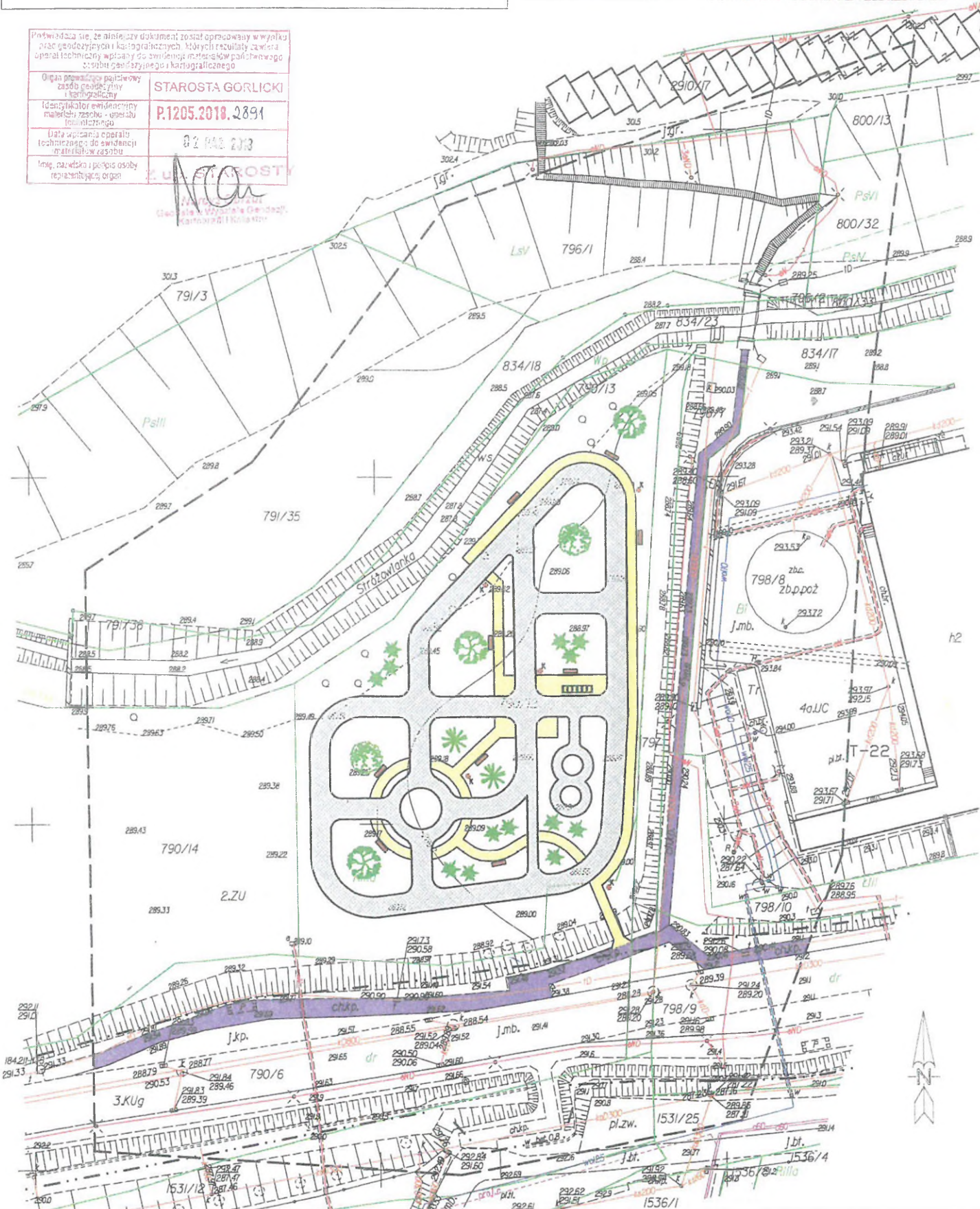
Szkic lokalizacji



Na podstawie ROZPORZĄDZENIA z dnia 25 kwietnia 2012 r. w sprawie szczegółowego zakresu i formy projektu budowlanego, zgodnie z § 8 ust. 1, potwierdzam zgodność mapy na której został opracowany Projekt Zagospodarowania Terenu z oryginałem mapy do celów projektowych, przyjętej do podstawowego zasobu geodezyjnego i kartograficznego.

Data: 05.2019

Przebiegająca linia, że niniejszy dokument został opracowany w wyniku prac geodezyjnych i kartograficznych, których rezultatem jest operat techniczny wpisany do ewidencji map i zasobów państwowego zasobu geodezyjnego i kartograficznego	
Organ prowadzący państwowy zasób geodezyjny i kartograficzny	STAROSTA GORLIKI
Identyfikator ewidencyjny materiału zasobu - unikatowy lokalizacyjny	P.1205.2018.2891
Data wpisania operatu technicznego do ewidencji map i zasobów państwowych	02 MAR 2019
Imię, nazwisko i podpis osoby reprezentującej organ	Z. J. KOSTY



ZARZĄD DRÓG WOJEWÓDZKICH  
w Krakowie  
Załącznik do pisma

Nr. DL-2/650/999-110/19

z dnia 19.08.2019r.

LEGENDA

ZAKRES OPRAWNIANIA  
GRANICE DZIAŁEK

NAWIERZCHNIE UTWARDZONE

- PROJ. ŚCIEŻKI ROWEROWE – KOSTA BEZFAZOWA  
KOL. GRAFIT – POW. 1025.6 m<sup>2</sup>
- PROJ. ALEJKI – KOSTA BEZFAZOWA  
KOL. BEŻOWY – POW. 246.2 m<sup>2</sup>
- ISTNIEJĄCY CHODNIK

MAŁA ARCHITEKTURA

- STÓJK NA ROWERY – 1 szt. (7 MIEJSC)
- ŁAWKI – 9 szt.
- KOSZ NA ŚMIECI – 5 szt.

ZIELEŃ URZĄDZONA

- DRZEWO LIŚCIASTE
- DRZEWO LIŚCIASTE
- DRZEWO IGLASTE
- KRZEWY
- TRAWNIKI PIELEGNOWANE

<b>TECTUM</b> <a href="http://www.tectum-architects.pl">www.tectum-architects.pl</a>	
<small>Kod ewidencyjny lub identyfikacyjny osobom fizycznym: 142329094 firmy TECTUM ARCHITECTS, Poczta w Krakowie, ul. Szalowa 484, 38-331 Szalowa, woj. małopolskie, NIP 7381116742, REGON 121416741</small>	
<b>nazwa rysunku:</b>	<b>skala:</b>
<b>PROJEKT ZAGOSPODAROWANIA TERENU</b>	
<b>temat:</b>	<b>1:500</b>
ZAGOSPODAROWANIE TERENU DLA FUNKCJI REKREACJI CODZIENNEJ W RAMACH ROZWOJU TERENÓW REKREACYJNYCH OSIEDLA "KROMER" W GORLICACH.	
<b>zesp. autorski:</b>	<b>nr upr/spec:</b>
mgr. inż. arch. GRZEGORZ BAJOREK	MPDIA/044/2018 spec. architektoniczna
<b>podpis:</b>	<b>stadium:</b>
	PROJEKT BUDOWLANY
<b>nr rys:</b>	<b>branza:</b>
	ARCHITEKTURA
	<b>data:</b>
	05.2019
<b>19</b>	
<small>NR PROJEKTU: 174C82018</small>	



MAPA DO CEŁÓW PROJEKTOWYCH

skala 1:500

obreb: Gorlice [0001]  
 gmina: miasto Gorlice [120501\_L]  
 powiat: gorlicki  
 woj.: małopolskie

dziłka: 719/12

sekcja: 7.116.22.12.2.2

Mapa powstała z pomiaru aktualizacyjnego w sierpniu 2018 r.  
 Układ odniesienia osnowy sytuacyjnej: PI-2000.  
 Układ odniesienia osnowy wysokościowej: "Krańszta 86".  
 Granice działek na podstawie mapy ewidencyjnej.  
 W opracowanym zakresie brak jest budowli uzgodnionych Z.U.D.  
 Wykonanie niniejszej mapy nie było poprzedzone ustaleniami dotyczącymi ewentualnych służebności gruntowych obciążających grunty położone w granicach projektowanej inwestycji budowlanej.  
 Nie wyklucza się istnienia w terenie innych nie wykazanych na mapie urządzeń podziemnych, które nie były zgłoszone do inwentaryzacji, których nie stwierdzono wywiadem terenowym.  
 Mapa aktualna w zakresie: 2.ZU  
 Oznaczenie z planu zagospodarowania: 2.ZU

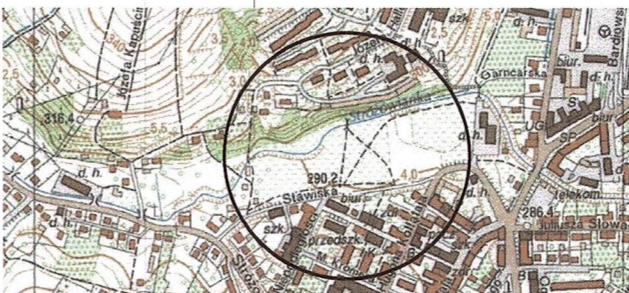
Szalowa: sierpień 2018 r. ID Pracy 6640.2523.2018

WYKONAŁ:

Geodeta Uprawniony  
 Inż. Dariusz Szewczyk  
 uprawnienia zawodowe nr 19181

USŁUGI GEODEZYJNE  
 Dariusz Szewczyk  
 38-331 Szalowa 484  
 tel. 505 914 579  
 NIP 7381116742 REGON 121416741

Szkic lokalizacji



STAROSTA GORLICKI

Dokumentacja była przedmiotem narady koordynacyjnej przeprowadzonej:

w siedzibie Starostwa Powiatowego w Gorlicach, ul. 11 Listopada 6

w dniu 26-23.05.18

za pomocą środków komunikacji elektronicznej w dniu .....

Znak sprawy: GE.6630. AS1 .201.3

Z up. STAROSTY

mgr inż. Joanna Kryszyńska

Starosta Powiatu Gorlickiego

ul. 11 Listopada 6, 38-300 Gorlice

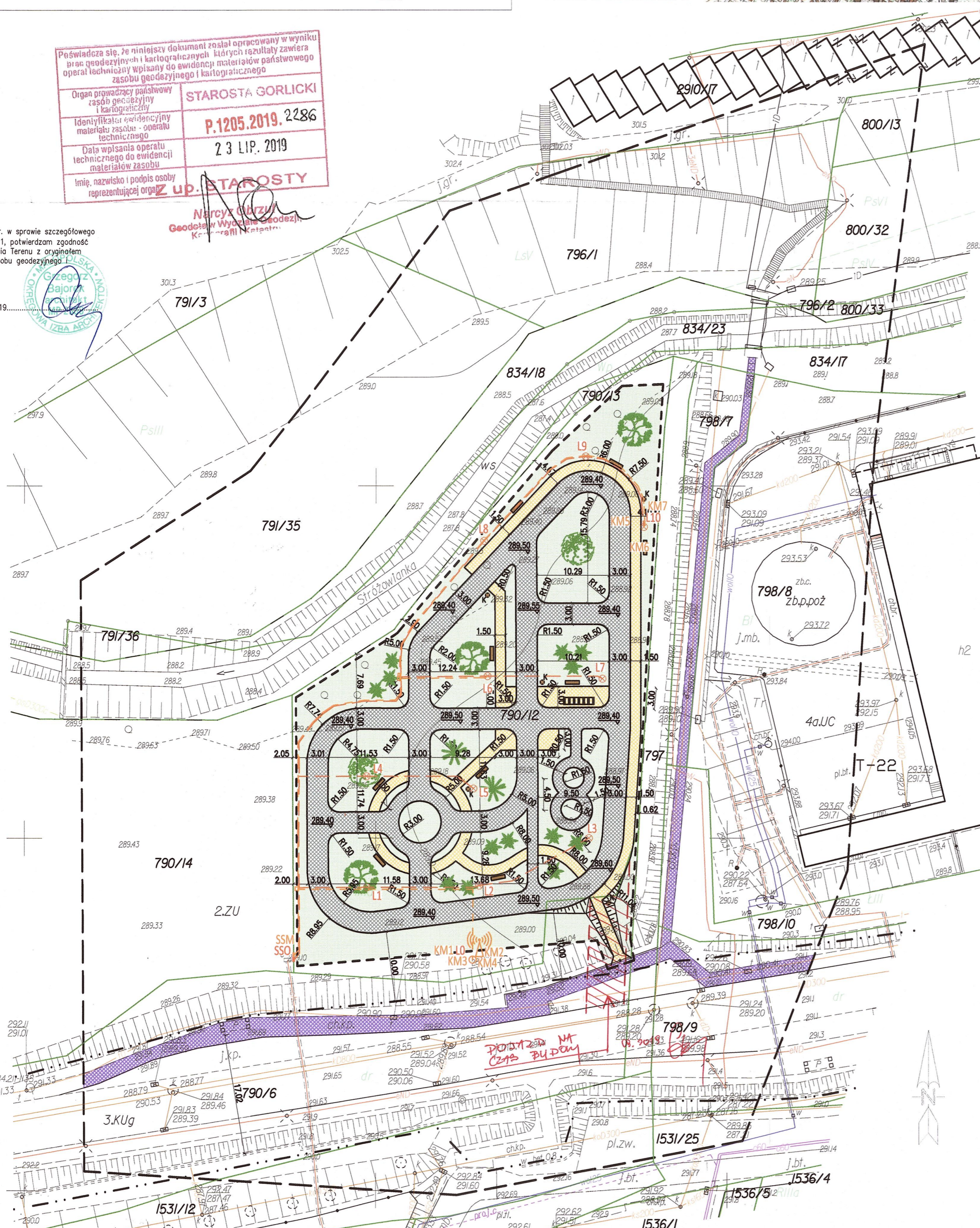
imię i nazwisko oraz podpis przewodniczącego narady

Pewniąc się, że niniejszy dokument został opracowany w wyniku prac geodezyjnych i kartograficznych, których rezultaty zawiera operat techniczny wpisany do ewidencji materiałów państwowego zasobu geodezyjnego i kartograficznego	
Organ prowadzący państwowy zasob geodezyjny i kartograficzny	STAROSTA GORLICKI
Identyfikator ewidencyjny materiału zasobu - operatu technicznego	P.1205.2019. 2286
Data wpisania operatu technicznego do ewidencji materiałów zasobu	2 3 LIP. 2019
Imię, nazwisko i podpis osoby reprezentującej organ	Z up. STAROSTY

Narcyz GURZYŃSKI  
 Geodeta Wydział Geodezji  
 Kr. 1991116742

Na podstawie ROZPORZĄDZENIA z dnia 25 kwietnia 2012 r. w sprawie szczegółowego zakresu i formy projektu budowlanego, zgodnie z § 8 ust. 1, potwierdzam zgodność mapy na której został opracowany Projekt Zagospodarowania Terenu z oryginałem Mapy do celów projektowych, przyjętej do państwowego zasobu geodezyjnego i kartograficznego.

Data: 09.2019.



LEGENDA

- ZAKRES OPRAWNIANIA
- GRANICE DZIAŁEK
- LINIA ROZGRANICZAJĄCA PAS DROGOWY

NAWIERZCHNIE UTWARDZONE

- PROJ. ŚCIEŻKI ROWEROWE - KOSTA BEZFAZOWA  
 KOL. GRAFIT - POW. 1025.6 m<sup>2</sup>
- PROJ. ALEJKI - KOSTA BEZFAZOWA  
 KOL. BEZOWY - POW. 246.2 m<sup>2</sup>
- ISTNIEJĄCY CHODNIK

STAROSTWO POWIATOWE  
 w Gorlicach  
 ul. Biecka 3  
 38-300 GORLICE  
 skr. poczt. 88

MAŁA ARCHITEKTURA

- STOJAK NA ROWERY - 1 szt. (7 MIEJSC)
- LAWKI - 9 szt.
- KOSZ NA ŚMIECI - 5 szt.

ZIELEŃ URZĄDZONA

- DRZEWO LIŚCIASTE
- DRZEWO LIŚCIASTE
- DRZEWO IGLASTE
- KRZEWY
- TRAWNIKI PIELEGNOWANE

ZATWIERDZAM PROJEKT BUDOWLANY

Decyzja nr 460/2014 z dnia 2014-12-20  
 znak AB.6940.403.2014

Z up. STAROSTY

mgr inż. arch. Agnieszka Szurek  
 Dyrektor  
 Wydziału Architektury i Budownictwa

INSTALACJE

- proj. sieć elektroenergetyczna nN - oświetlenie terenu
- proj. sieć teletechniczna - monitoring rura 1xDxW 75mm
- proj. rura ochronna SRS75
- proj. słup oświetleniowy stalowy 4m z oprawką LED 20W
- SSO - proj. szafa sterowania oświetleniem
- SSM - proj. szafa sterowania monitoringiem
- proj. studnia rewizyjna monitoringu
- proj. słupki rozdzielczy fi 200
- proj. słup/atarnia (6,7m)
- proj. kamery monitoringu
- proj. antena monitoringu

TECTUM www.tectum-architects.pl

Kopiowanie lub udostępnianie osobom trzecim tylko za zgodą firmy TECTUM ARCHITECTS. Podstawa Prawna: Ustawa o prawie autorskim i prawach pokrewnych (Dz. U. 1994r. nr 24 poz. 83)

nazwa rysunku:		skala:	
PROJEKT ZAGOSPODAROWANIA TERENU		1: 500	
architektura	nr upr/spec	podpis:	temat:
projektant:	MPOIA/044/2018		ZAGOSPODAROWANIE TERENU DLA FUNKCJI REKREACJI
mgr.inz.arch. GRZEGORZ BAJOREK	spec. architektoniczna		CODZIENNEJ W ZAKRESIE BUDOWY ŚCIEŻEK ROWEROWYCH
sprawdzający:	63/2001		DLA DZIECI, ALEJEK SPACEROWYCH, MAŁEJ ARCHITEKTURY,
mgr.inz.arch. JANUSZ ROTKO	spec. architektoniczna		NASADZEŃ ZIELENI I OŚWIETLENIA TERENU W RAMACH ROZWOJU
drogi			TERENÓW REKREACYJNYCH OSIEDLA „KROMER” W GORLICACH.
projektant:	WD-NB-8346/3/80		stadium:
inz. TADEUSZ ŚCIOG	spec. drogowa		PROJEKT BUDOWLANY
sprawdzający:	MAP/0010/PBD/17		branża:
mgr.inz. MIROSLAW DOJKA	spec. drogowa		OPRAWNIANIE WIELOBRANZOWE
instalacje elektryczne			nr rys:
projektant:	UAN-2-8346-171/87		21
mgr.inz. HENRYK MRÓWKA	spec. inst. elektr.		
sprawdzający:	MAP/0030/PWBE/18		data:
mgr.inz. DOMINIK BEK	spec. inst. elektr.		09.2019

NR PROJEKTU: 174082018