


**Opracował:** Przemysław Bochenek  
Siary 230, 38-307 Sękowa

**Lokalizacja:** Miasto Gorlice, m. Gorlice  
Powiat Gorlicki  
Województwo małopolskie


**Temat:** Stała zmiana organizacji ruchu dla zadania pn. Budowa ulicy łączącej ulicę Stróżowską z ulicą Korczaka w Gorlicach

**SPECJALISTA**  
ds. ORGANIZACJI RUCHU DROGOWEGO I BRD  
  
mgr inż. Przemysław Bochenek

## Zawartość opracowania

1. Opis techniczny
2. Plan orientacyjny w skali 1: 10 000
3. Plan sytuacyjny w skali 1:500

z naniesionym istniejącym oraz projektowanym oznakowaniem pionowym, poziomym i urządzeniami brd



PARKING  
KLIENTOW  
1/1

PARKING  
KLIENTO  
JTEK



## Opis techniczny

### 1. Podstawy opracowania

- ✓ Rozporządzenie Ministra Infrastruktury z dnia 23.09.2003 r. w sprawie szczegółowych warunków zarządzania ruchem na drogach oraz wykonywani nadzoru nad tym zarządzaniem (Dz. U. nr 177 poz. 1729),
- ✓ Rozporządzenie Ministrów Infrastruktury oraz Spraw Wewnętrznych i Administracji z dnia 31 lipca 2002 roku w sprawie znaków i sygnałów drogowych (Dz. U. nr 170 poz. 1393),
- ✓ Rozporządzenie Ministra Infrastruktury z dnia 3 lipca 2003 r. w sprawie szczegółowych warunków technicznych dla znaków i sygnałów drogowych oraz urządzeń bezpieczeństwa ruchu drogowego i warunków ich umieszczania na drogach,
- ✓ Ustawa Prawo o ruchu drogowym.
- ✓ Plan orientacyjny w skali 1: 10 000.
- ✓ Plan sytuacyjny w skali 1: 500,
- ✓ Wizja lokalna.

### 2. Zakres opracowania

Opracowanie zawiera zmiany w stałej organizacji ruchu dla drogi gminnej – ulicy łączącej ulicę Stróżowską z ulicą Korczaka w Gorlicach,

Z uwagi na budowę nowej ulicy zachodzi konieczność wprowadzenia oznakowania celem zapewnienia bezpieczeństwa uczestników ruchu drogowego.

Projektowane oznakowanie pionowe, poziome oraz urządzenia brd pokazano na załączonym planie sytuacyjnym. (rys. 2-6).

### 3. Terminy

Planowany termin wprowadzenia stałej zmiany w organizacji ruchu – II - III kwartał 2020 r. – po uzyskaniu niezbędnych uzgodnień i zezwoleń.

#### **4. Opis stanu istniejącego**

Aktualnie na objętym projektem terenie brak oznakowania ze względu na budowę nowej ulicy.

#### **5. Charakterystyka drogi i warunków ruchu**

- ✓ Droga gminna – łącznik ulicy Stróżowskiej i Korczaka – projektowana,
- ✓ Droga jednopasmowa, dwukierunkowa o szerokości 6,00 m
- ✓ Str. lewa lewa chodnik szerokości 2,00 m
- ✓ Nośność nawierzchni drogi: 80 kN/oś,
- ✓ Klasa drogi: L,
- ✓ Obszar zabudowany.
- ✓ Zarządca drogi nie posiada SDR.

Droga rozpoczyna się na skrzyżowaniu z drogą wojewódzką nr 977 Tarnów – Gorlice – Konieczna i stanowi łącznik do ul. Korczaka w Gorlicach.

#### **6. Opis stanu projektowanego**

Zaprojektowano stałą zmianę organizacji ruchu dla drogi gminnej. Zmiana organizacji ruchu polega na

- ✓ Oznakowaniu stromego podjazdu i zjazdu,
- ✓ Wprowadzenie odcinkowych ograniczeń prędkości,
- ✓ Oznakowaniu łuków poziomych za pomocą znaków ostrzegawczych,
- ✓ Oznakowaniu łuków poziomych za pomocą urządzeń brd,
- ✓ Wprowadzeniu linii krawędziowej na połączeniu z drogami wewnętrznymi oraz na odcinku gdzie jezdni zwęża się,
- ✓ Oznakowaniu projektowanych dróg wewnętrznych,
- ✓ Wprowadzenie urządzeń brd tj. U-11a i U-14a.

**Wykaz znaków projektowanych zawiera raport oznakowania stanowiący załącznik do części opisowej projektu.**

## Znaki drogowe

Standard i kolorystyka oznakowania powinna być zgodna z rozporządzeniem Ministra Infrastruktury z dnia 3 lipca 2003 r. w sprawie szczegółowych warunków technicznych dla znaków i sygnałów drogowych oraz urządzeń bezpieczeństwa ruchu drogowego i warunków ich umieszczania na drogach (Dz. U. z 2003 r. nr 220. poz. 2181) – Załącznik 1-4.

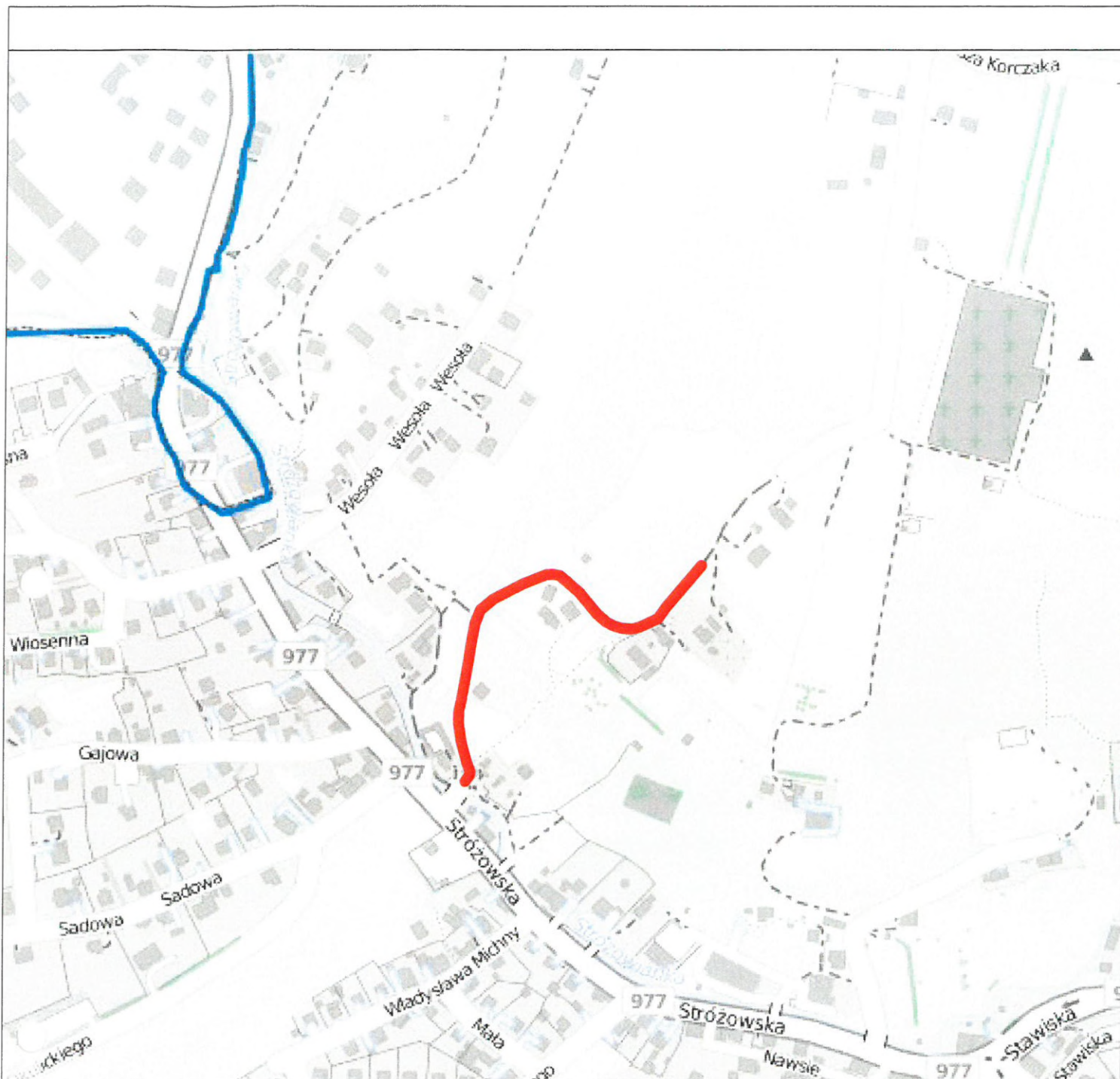
## Umieszczenie znaków

Lokalizację projektowanego pionowego oznakowania drogowego zaznaczono na załączonym planie sytuacyjnym.



PARKING  
KLIENTOW

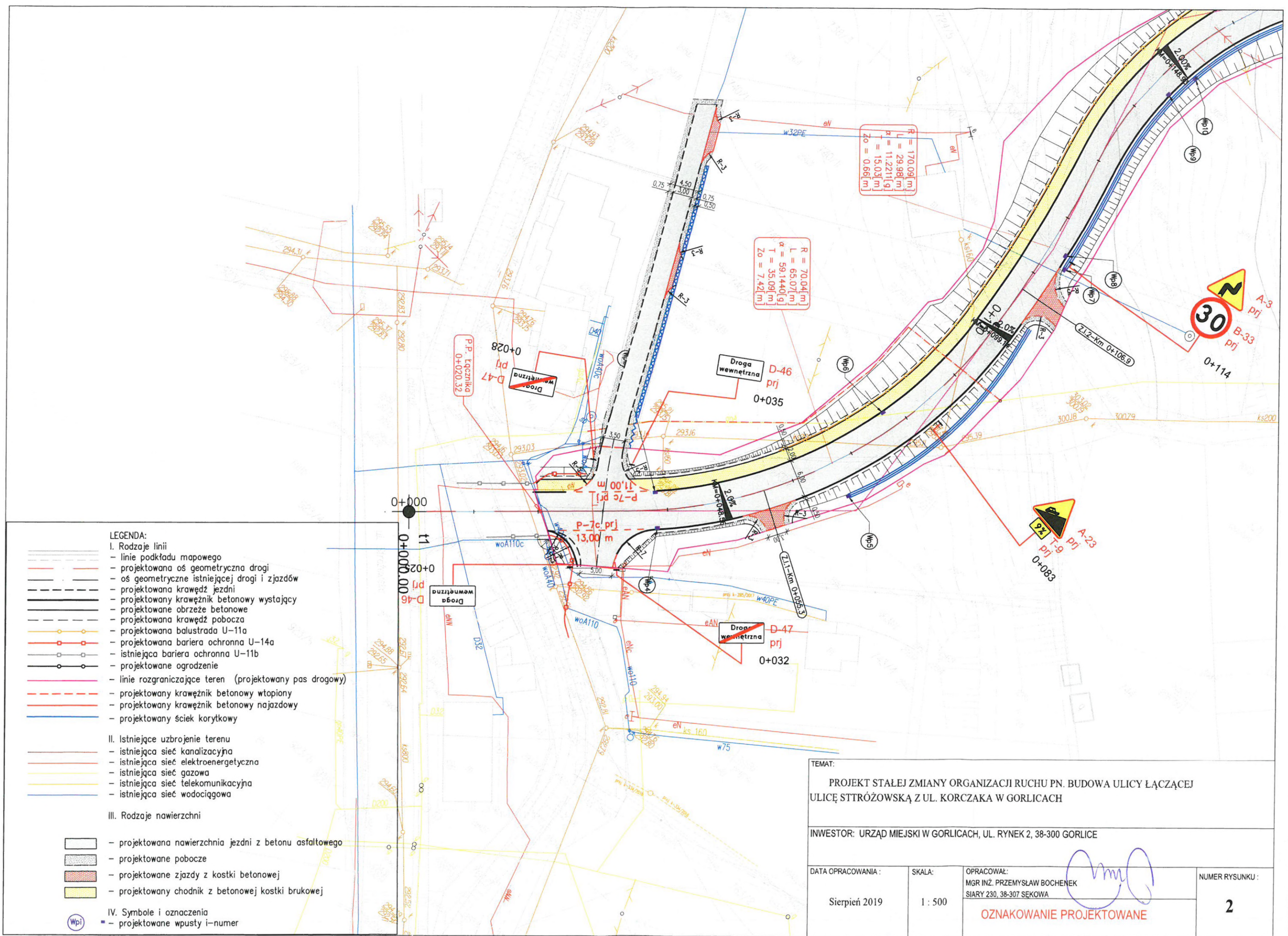
PARKING  
KLIENTOW  
JTEK



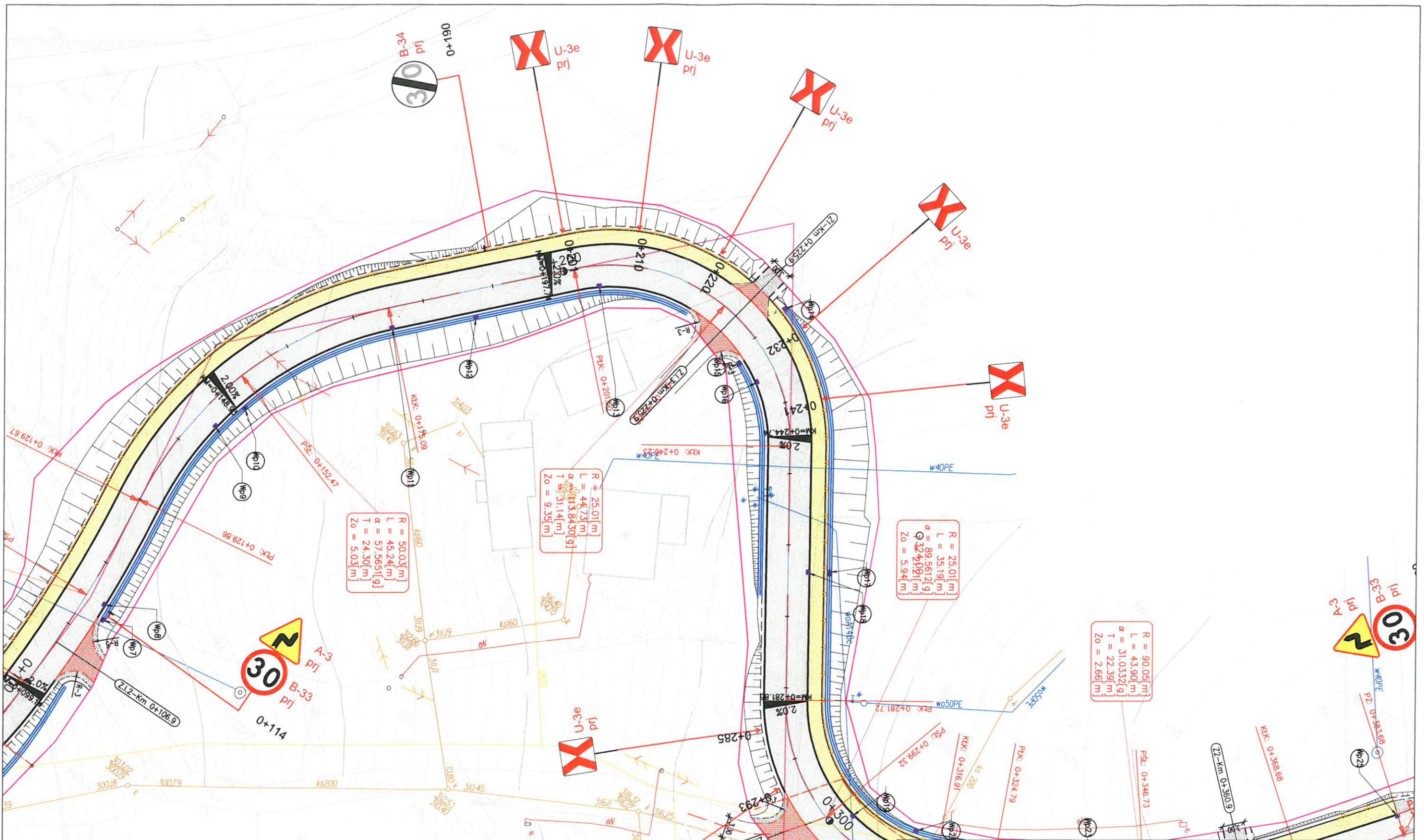
 Zakres opracowania

TEMAT: PROJEKT STAŁEJ ZMIANY ORGANIZACJI RUCHU PN. BUDOWA ULICY ŁĄCZACEJ ULICĘ STRÓŻOWSKĄ Z KORCZAKA W GORLICACH			
INWESTOR: URZĄD MIEJSKI W GORLICACH, UL. RYNEK 2, 38-300 GORLICE			
DATA OPRACOWANIA: Sierpień 2019	SKALA: 1 : 10 000	OPRACOWAŁ: MGR INZ. PRZEMYSŁAW BOCHENEK 	NUMER RYSUNKU: 1
PLAN ORIENTACYJNY			

- LEGENDA:**
- I. Rodzaje linii**
- linie podkładu mapowego
  - projektowana oś geometryczna drogi
  - oś geometryczna istniejącej drogi i zjazdów
  - projektowana krawędź jezdni
  - projektowany krawężnik betonowy wystający
  - projektowane obrzeże betonowe
  - projektowana krawędź pobocza
  - projektowana balustrada U-11a
  - projektowana bariera ochronna U-14a
  - istniejąca bariera ochronna U-11b
  - projektowane ogrodzenie
  - linie rozgraniczające teren (projektowany pas drogowy)
  - projektowany krawężnik betonowy wtopiony
  - projektowany krawężnik betonowy najazdowy
  - projektowany ściek korytkowy
- II. Istniejące uzbrojenie terenu**
- istniejąca sieć kanalizacyjna
  - istniejąca sieć elektroenergetyczna
  - istniejąca sieć gazowa
  - istniejąca sieć telekomunikacyjna
  - istniejąca sieć wodociągowa
- III. Rodzaje nawierzchni**
- projektowana nawierzchnia jezdni z betonu asfaltowego
  - projektowane pobocze
  - projektowane zjazdy z kostki betonowej
  - projektowany chodnik z betonowej kostki brukowej
- IV. Symbole i oznaczenia**
- projektowane wpusty i- numer

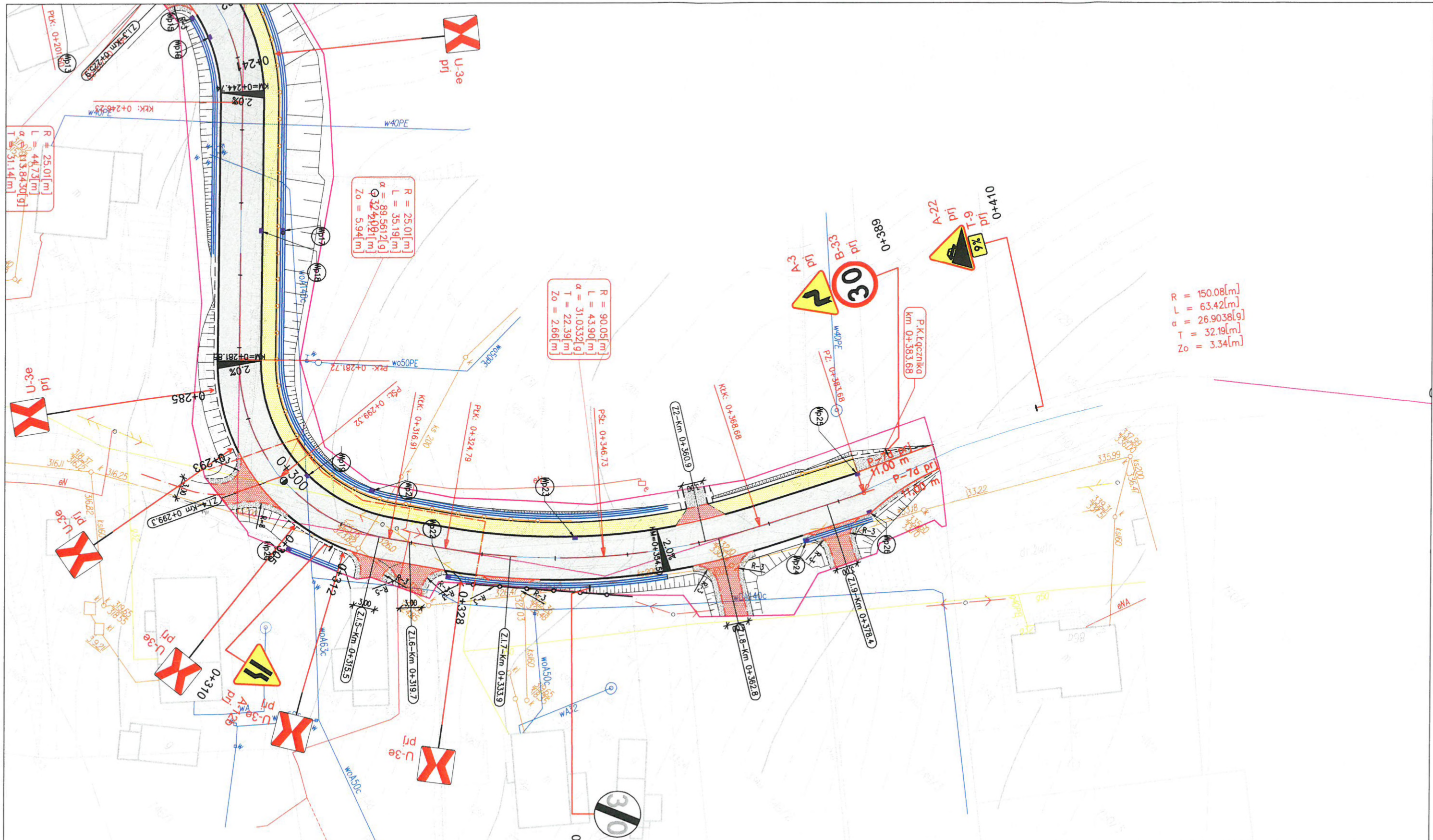



<b>TEMAT:</b> PROJEKT STAŁEJ ZMIANY ORGANIZACJI RUCHU PN. BUDOWA ULICY ŁĄCZĄCEJ ULICĘ STTRÓŻOWSKĄ Z UL. KORCZAKA W GORLICACH			
<b>INWESTOR:</b> URZĄD MIEJSKI W GORLICACH, UL. RYNEK 2, 38-300 GORLICE			
<b>DATA OPRACOWANIA:</b> Sierpień 2019	<b>SKALA:</b> 1 : 500	<b>OPRACOWAŁ:</b> MGR INŻ. PRZEMYSŁAW BOCHENEK SIARY 230, 38-307 SEKOWA	<b>NUMER RYSUNKU:</b> 2
<b>OZNAKOWANIE PROJEKTOWANE</b>			



<b>TEMAT:</b> PROJEKT STAŁEJ ZMIANY ORGANIZACJI RUCHU PN. BUDOWA ULICY ŁĄCZĄCEJ ULICĘ STRŻÓŻOWSKĄ Z UL. KORCZAKA W GORLICACH			
<b>INWESTOR:</b> URZĄD MIEJSKI W GORLICACH, UL. RYNEK 2, 38-300 GORLICE			
<b>DATA OPRACOWANIA:</b> Sierpień 2019	<b>SKALA:</b> 1 : 500	<b>OPRACOWAŁ:</b> MGR INŻ. PRZEMYSŁAW BOCHENEK SIARY 230, 38-307 SEKOWA	<b>NUMER RYSUNKU:</b> 3
<b>OZNAKOWANIE PROJEKTOWANE</b>			





TEMAT: PROJEKT STAŁEJ ZMIANY ORGANIZACJI RUCHU PN. BUDOWA ULICY ŁĄCZĄCEJ ULICĘ SITRÓŻOWSKĄ Z UL. KORCZAKA W GORLICACH			
INWESTOR: URZĄD MIEJSKI W GORLICACH, UL. RYNEK 2, 38-300 GORLICE			
DATA OPRACOWANIA: Sierpień 2019	SKALA: 1 : 500	OPRACOWAŁ: MGR INŻ. PRZEMYSŁAW BOCHENEK SIĄRY 230, 38-307 SEKOWA  <b>OZNAKOWANIE PROJEKTOWANE</b>	NUMER RYSUNKU : <b>4</b>



Gorlice 26.08.2019r.

IR-II. 7226.77.2019

Pan Przemysław Bochenek  
Siary 83  
38-307 Sękowa

Dotyczy : opinii do projektu organizacji ruchu

*Suzanny Pawe*

Działając na podstawie § 7 ust. 2 pkt 4 rozporządzenia Ministra Infrastruktury z dnia 23 września 2003 roku w sprawie szczegółowych warunków zarządzania ruchem na drogach oraz wykonywania nadzoru nad tym zarządzaniem ( tekst jedn. Dz. U. Nr 2017 poz. 784 ), Urząd Miejski w Gorlicach z ramienia zarządcy dróg gminnych na terenie miasta Gorlice po rozpatrzeniu wniosku w sprawie wydania opinii do projektu **stałej** zmiany organizacji dla zadania pn. „Budowa drogi łączącej ul. Stróżowską z ul. Korczaka” Stróżowska boczna 2 K270420

**opiniuje projekt pozytywnie z uwagą**

1. Oznakować projektowaną drogę wewnętrzną w km 0+030,04

2 *pawianu*  
Z up. BURMISTRZA  
*L. Bujak*  
Łukasz Bujak  
Zastępca Burmistrza

Otrzymują :

1. Adresat
2. a/a

Sporządziła: Barbara Serafin, Dział Inwestycji i Utrzymania Dróg 18/35 51 253



## Komenda Powiatowa Policji w Gorlicach



ul. 11 Listopada 56  
38-300 Gorlice  
woj. małopolskie

centrala (0-18) 353-73-20  
dyżurny (0-18) 354-82-15  
fax (0-18) 354-83-35

Gorlice, dnia 27.08.2019 r.

HAR – 5321.I.107.19

### OPINIA

#### KOMENDANTA POWIATOWEGO POLICJI W GORLICACH

Na podstawie art.10 ustawy z dnia 20 czerwca 1997 roku – Prawo o ruchu drogowym (Dz. U. z 2012 r. poz. 1137 j.t z późniejszymi zmianami) w związku z § 7 ust. 2 pkt. 2 rozporządzenia Ministra Infrastruktury z dnia 23 września 2003 roku w sprawie szczegółowych warunków zarządzania ruchem na drogach oraz wykonywania nadzoru nad tym zarządzeniem ( Dz. U. z dnia 14 kwietnia 2017 roku poz. 784 tekst jednolity)

**nie wnoszę uwag:**

do projektu stałej zmiany organizacji ruchu po zakończeniu budowy ulicy łączącej ulicę Stróżowską z ulicą Korczaka w Gorlicach.

KOMENDANT POWIATOWY POLICJI W GORLICACH  
z up. NACZELNIK  
Wydziału Ruchu Drogowego  
KPP w Gorlicach

  
kom. Daniel Myśliwy

Otrzymują :  
1 egz. adresat  
2 egz. aa  
wyk. M. Urbanowski

**STAROSTA GORLICKI**

KD.7121.1.139.2019

Gorlice, dnia 27.08.2019 r.

**Pan Przemysław Bochenek**  
**Siary 230**  
**38-307 Sękowa**

Działając na podstawie art. 10 ustawy z dnia 20 czerwca 1997 roku – Prawo o ruchu drogowym (t. j. Dz. U. 2018.1990 z późn. zm.) i przepisów rozporządzenia Ministra Infrastruktury z dnia 23 września 2003 r. w sprawie szczegółowych warunków zarządzania ruchem na drogach oraz wykonywania nadzoru nad tym zarządzaniem (Dz. U. 2017.784 t. j.) - Starosta Gorlicki po rozpatrzeniu wniosku w sprawie zatwierdzenia **stałej** zmiany organizacji ruchu w związku z realizacją zadania pn. „**Stala zmiana organizacji ruchu po zakończeniu budowy ulicy łączącej ulicę Stróżowską z ulicą Korczaka w Gorlicach**”, po zapoznaniu się z prawem wymaganymi opiniami,

- z a t w i e r d z a -

w/w projekt w zakresie dróg publicznych.

**Zgodnie z § 12 ust. 1 wyżej cytowanego rozporządzenia, o terminie wprowadzenia zmiany organizacji ruchu zgodnie z zatwierdzonym projektem (poszczególnych etapów), wykonawca ma obowiązek powiadomić pisemnie tutaj Urząd oraz Komendę Powiatową Policji w Gorlicach z wyprzedzeniem 7 dni powołując się na nr niniejszego pisma.**

Kolorystyka, wielkość i wzory znaków drogowych oraz sposób ich montażu winny odpowiadać przepisom rozporządzenia Ministra Infrastruktury z dnia 3 lipca 2003 roku w sprawie szczegółowych warunków technicznych dla znaków i sygnałów drogowych oraz urządzeń bezpieczeństwa ruchu drogowego i warunków ich umieszczania na drogach (Dz. U. Nr 220, poz. 2181).

Zastrzega się prawo wprowadzenia zmian w organizacji ruchu w trakcie realizacji.

Termin ważności zatwierdzenia projektu: do 31.12.2020 r.

Niniejsze pismo stanowi informację dla zarządcy drogi w myśl § 12 ust. 1 i 4 ww. rozporządzenia.

Z up. STAROSTY  
  
**inż. Stanisław Zieliński**  
Dyrektor Wydziału Komunikacji  
i Dróg

Otrzymują:

- ① Adresat + 1 egz. projektu.
2. aa. + 1 egz. projektu.
3. Urząd Miejski w Gorlicach