

BIURO PROJEKTOWE :

BPC | BIURO PROJEKTOWE
CHUMIKOWSKI
 MARCIN CHUMIKOWSKI
 38-300 Gorlice ul. Partyzantów 19
 tel.: 606-718-277 fax: 18 353-70-56

NR PROJEKTU :

11/2017

Inwestor : Miasto Gorlice
 Rynek 2
 38-300 Gorlice


Lokalizacja : Miasto Gorlice
 Powiat gorlicki
 Województwo małopolskie

Temat : **Tymczasowa organizacja ruchu dla zadania pn.**
 "Rozbudowa drogi gminnej nr K 270298 - ulicy Karwacjanów w Gorlicach
 w km 0+064,65 ÷ km 0+304,20 z odwodnieniem oraz przebudową
 i zabezpieczeniem sieci uzbrojenia terenu"

PROJEKT WYKONAWCZY

BRANŻA DROGOWA

Gorlice, lipiec 2018 r.

FUNKCJA :	TYTUŁ, IMIĘ, NAZWISKO	NR UPRAWNIEN : NR ZASW. I.I.B. :	PODPIS :
PROJEKTANT : BRANŻA DROGOWA	inż. Stanisław Chumikowski	GAS.834/A-51/81 GPA-7342-127/94 MAP/BD/4618/01	
OPRACOWAŁ :	mgr inż. Marcin Chumikowski		
SPRAWDZAJĄCY : BRANŻA DROGOWA	inż. Włodzimierz Szlechta	GAS.834/A-47/83 SWK/BD/0075/05	
Zastrzega się wszelkie prawa wynikające z Ustawy o prawie autorskim. Niniejsza dokumentacja techniczna nie może być przerysowywana, uzupełniana lub odstąpiona komukolwiek bez pisemnej zgody Biura Projektowego "Chumikowski".			EGZEMPLARZ : 2

OPIS TECHNICZNY

1. Podstawy opracowania

Rozporządzenie Ministra Infrastruktury z dnia 23.09.2003 r. w sprawie szczegółowych warunków zarządzania ruchem na drogach oraz wykonywani nadzoru nad tym zarządzaniem (Dz. U. nr 177 poz. 1729),

Rozporządzenie Ministrów Infrastruktury oraz Spraw Wewnętrznych i Administracji z dnia 31 lipca 2002 roku w sprawie znaków i sygnałów drogowych (Dz. U. nr 170 poz. 1393),

Rozporządzenie Ministra Infrastruktury z dnia 3 lipca 2003 r. w sprawie szczegółowych warunków technicznych dla znaków i sygnałów drogowych oraz urządzeń bezpieczeństwa ruchu drogowego i warunków ich umieszczania na drogach.

Ustawa Prawo o ruchu drogowym.

2. Zakres opracowania

Opracowanie zawiera projekt czasowej zmiany organizacji ruchu wraz ze sposobem zabezpieczenia robót na czas rozbudowy drogi gminnej nr K270298 – ul. Karwacjanów w Gorlicach w km 0+064,65 – 0+304,20 wraz z odwodnieniem oraz przebudową i zabezpieczeniem sieci uzbrojenia terenu.

Projektowane oznakowanie pionowe i poziome pokazano na załączonym planie sytuacyjnym.

3. Materiały wyjściowe

Plan orientacyjny w skali 1:10 000,

Plan sytuacyjny w skali 1:500,

Wizja lokalna w terenie.

4. Charakterystyka drogi gminnej

- Droga gminna K270298 Gorlice ul. Karwacjanów,
- Droga jednopasmowa, jednokierunkowa o szerokości 3,50 m,
- Lewostronny chodnik szerokości 1,50 m,
- Nośność nawierzchni drogi – 80 kN/oś,
- Klasa drogi L,
- Obszar zabudowany,
- Średni dobowy ruch – zarządca drogi nie wykonywał pomiarów.

5. Opis występujących zagrożeń i utrudnień

W trakcie realizacji inwestycji utrudnienia i zagrożenia wynikają z:

- możliwość potrącenia pieszego lub pracownika budowy,
- utrudnione przejście pieszych,
- wydłużony czas dojazdu do ul. Cmentarnej,

W celu ograniczenia zagrożenia wprowadzono zmiany w istniejącej organizacji ruchu, polegające na:

Ostrzeżenie kierujących o pracach wykonywanych w pasie drogowym przez zastosowanie znaków A-14 + B-33 (30) – od strony ul. Krakowskiej,

Likwidacja parkingu na początkowym odcinku ul. Karwacjanów celem umożliwienia wprowadzenia ruchu dwukierunkowego

Od strony najazdu umieszczenie zapory drogowej U-20b wyposażonej w światła ostrzegawcze barwy czerwonej, na zaporze umieszczony znak B-1 z tabliczką T-0 o treści „Nie dotyczy pojazdów budowy i mieszkańców ul. Karwacjanów i Św. Mikołaja”,

Od strony ul. Cmentarnej umieszczenie zapory drogowej U-20b.

Wyznaczenie objazdu za pomocą znaków F-9.

Po zakończeniu dziennej działki robót oznakowanie tymczasowe pozostaje bez zmian na czas nocy.

Prace przewiduje się wykonać w okresie 2 miesięcy.

Projekt oznakowania nie zawiera zabezpieczenia placu budowy wynikającego z przepisów BHP!

6. Uwagi ogólne

1. Znaki drogowe, tablice informacyjne i urządzenia bezpieczeństwa ruchu drogowego, przewidziane do wprowadzenia w związku z robotami, odpowiadać powinny przepisom zawartym w załącznikach 1-4 do rozporządzenia Ministra Infrastruktury z dnia 3 lipca 2003 r. w sprawie szczegółowych warunków technicznych dla znaków i sygnałów drogowych oraz urządzeń bezpieczeństwa ruchu drogowego i warunków ich umieszczania na drogach (Dz. U. z 2003 r. nr 220 poz. 2181),
2. W czasie prowadzenia robót należy zapewnić stałą kontrolę ustawienia zabezpieczenia, oświetlenia i oznakowania zastępczego, a stwierdzone usterki niezwłocznie likwidować,
3. W przypadku występowania utrudnień w ruchu winien kierować ruchem przeszkolony pracownik posiadający odpowiednie zaświadczenie o ukończeniu szkolenia z zakresu wykonywania niektórych czynności związanych z kierowaniem ruchem drogowym,

4. Po zakończeniu robót przywrócić stałą organizację ruchu. Wykonane oznakowanie należy zgłosić do odbioru odpowiednim protokołem zgłoszenia przed wykonaniem robót, a po ich zakończeniu również zgłosić odbiór przywrócenia pasa drogowego,
5. W porach o ograniczonej widoczności na tablicach kierujących U-3d, zaporach drogowych U-20b, tablicach kierujących U-21a/U-21b ustawionych w ciągu drogi gminnej należy ustawić światła ostrzegawcze koloru żółtego,
6. Wykonawca winien zapewnić swobodny i bezpieczny dojazd do posesji oraz wlotów podporządkowanych w obrębie robót,
7. Roboty należy prowadzić po uzyskaniu decyzji na wejście w teren.
8. Na odcinku prowadzonych prac należy wyznaczyć ciąg pieszy za pomocą zapór drogowych U-20c.

7. Uzasadnienie zmiany oznakowania

W ciągu drogi gminnej prowadzone będą następujące roboty polegające na:

- Frezowanie nawierzchni,
- Przebudowa sieci uzbrojenia terenu,
- Przebudowa chodników i zjazdów,
- Ułożenie warstwy profilowej, wiążącej i ścieralnej (nawierzchnia).

W celu zapewnienia bezpieczeństwa ruchu pojazdów, a szczególnie ruchu pieszych, proponuje się zmianę oznakowania jak na rysunkach. Oznakowanie pionowe na czas wykonywania robót, należy ustawić przed ich rozpoczęciem. Odbiór oznakowania zgłosić do administratora drogi i Policji.

Odpowiedzialny za oznakowanie – kierownik robót.

8. Terminy

Przewidywany termin wprowadzenia organizacji ruchu – kwiecień 2019 r.

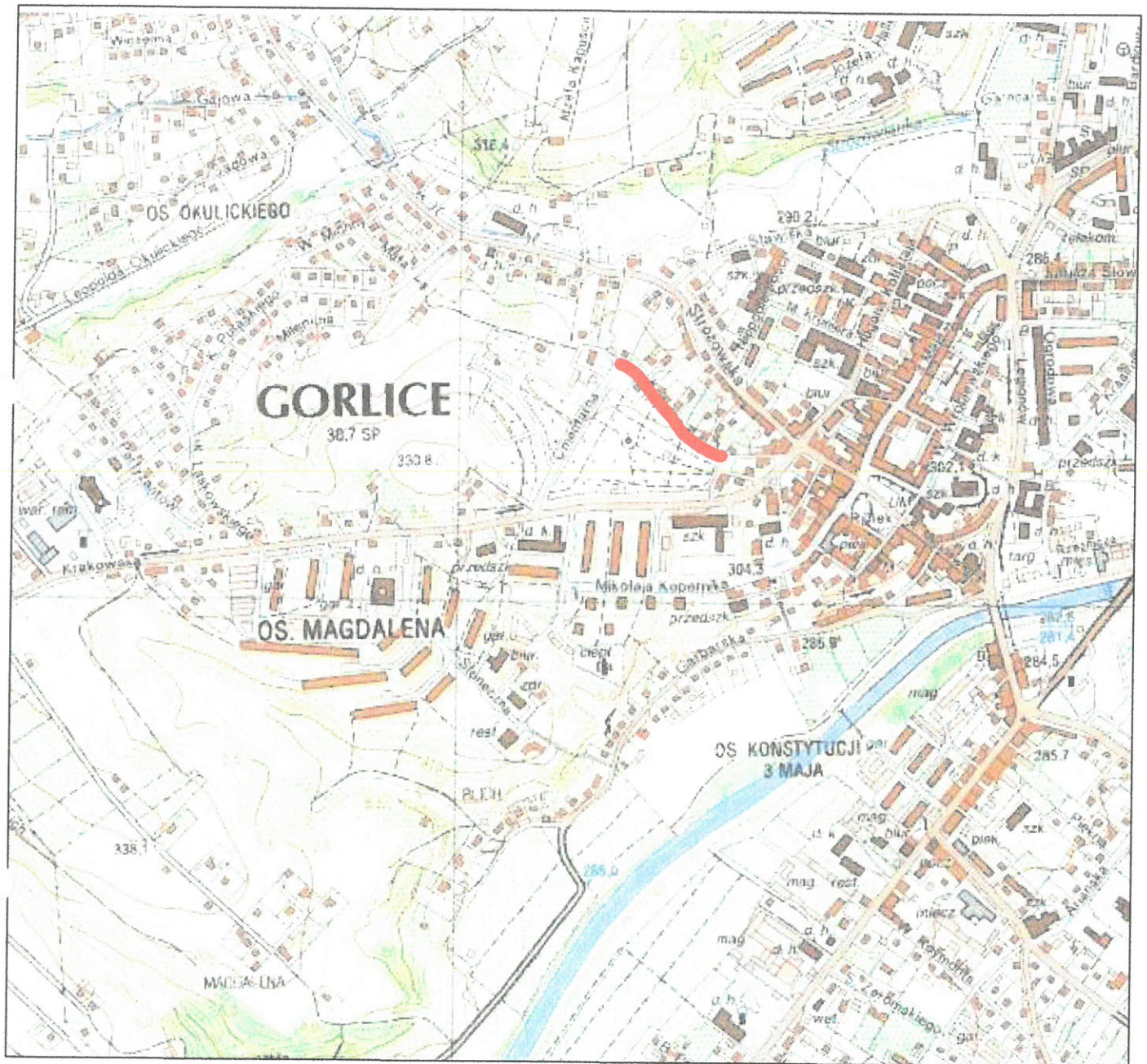
Przewidywany termin przywrócenia poprzedniej stałej organizacji ruchu – czerwiec 2019 r.

9. Umieszczenie znaków

Lokalizację projektowanych i istniejących znaków drogowych zaznaczono na planie sytuacyjnym.



Plan orientacyjny w skali 1: 10 000





Komenda Powiatowa Policji w Gorlicach



ul. 11 Listopada 56
38-300 Gorlice
woj. małopolskie

centrala (0-18) 353-73-20
dyżurny (0-18) 354-82-15
fax (0-18) 354-83-35

Gorlice, dnia 30.07.2018r.

HAR – 5321.I.68.18

OPINIA

KOMENDANTA POWIATOWEGO POLICJI W GORLICACH

Na podstawie art.10 ustawy z dnia 20 czerwca 1997 roku – Prawo o ruchu drogowym (Dz. U. z 20 stycznia 2017 r. poz. 128 tekst jednolity) w związku z § 7 ust. 2 pkt. 1 rozporządzenia Ministra Infrastruktury z dnia 23 września 2003 roku w sprawie szczegółowych warunków zarządzania ruchem na drogach oraz wykonywania nadzoru nad tym zarządzaniem (Dz. U. z dnia 14 kwietnia 2017 poz. 784 tekst jednolity)

nie wnoszę uwag:

do projektu czasowej zmiany organizacji ruchu dla zadania pn. „Rozbudowa drogi gminnej nr K270298 – ul. Karwacjanów w Gorlicach w km 0+064,65 – 0+304,20 wraz z odwodnieniem oraz przebudową i zabezpieczeniem sieci uzbrojenia terenu”.

KOMENDANTA POWIATOWY POLICJI W GORLICACH
z up. ZASTĘPCA
Komendanta Powiatowego Policji
Gorlicach

nadkom. Dorota Tokarz

Sporz. w 2 egz.
1 egz. adresat
2 egz. aa
wyk. M. Urbanowski



Gorlice 1.08.2018r.

IR-I. 7226.80.2018

BPC Biuro Projektowe CHUMIKOWSKI
Marcin Chumikowski
ul. Partyzantów 19
38-300 Gorlice

Dotyczy : opinii do projektu organizacji ruchu

Szanowny Panie,

Działając na podstawie § 7 ust. 2 pkt 4 rozporządzenia Ministra Infrastruktury z dnia 23 września 2003 roku w sprawie szczegółowych warunków zarządzania ruchem na drogach oraz wykonywania nadzoru nad tym zarządzaniem (tekst jedn. Dz. U. z 2017 r. poz. 784), Urząd Miejski w Gorlicach z ramienia zarządcy dróg gminnych na terenie miasta Gorlice po rozpatrzeniu wniosku w sprawie wydania opinii do projektu **czasowej** zmiany organizacji ruchu dla zadania pn. „ **Rozbudowa drogi gminnej nr K270298 – ul. Karwacjanów w Gorlicach w km 0+064,55 – 0+304,20 wraz z odwodnieniem oraz przebudową i zabezpieczeniu sieci uzbrojenia terenu**”

opiniuje projekt pozytywnie z uwagą

1. Montaż tymczasowych znaków prowadzić bez naruszania nawierzchni chodnika- na ciężkich podstawach gumowych lub metalowych

2 *pozostawieniem,*
ZASTĘPCA BURMISTRZA
L. Bałajewicz
Lukasz Bałajewicz

Otrzymują :

1. Adresat
2. a/a

Sporządziła: Barbara Serafin, Dział Inwestycji i Utrzymania Dróg, 18/35 51 253

Urząd Miejski w Gorlicach | Rynek 2 | 38-300 Gorlice | tel. +48 18 3536200 | fax +48 18 3551212

www.gorlice.pl | um@um.gorlice.pl

BIURO PROJEKTOWE :

BPC | BIURO PROJEKTOWE
CHUMIKOWSKI
 MARCIN CHUMIKOWSKI
 38-300 Gorlice ul. Partyzantów 19
 tel.: 606-718-277 fax: 18 353-70-56

NR PROJEKTU :

11/2017

INWESTOR :

Miasto Gorlice
 Rynek 2
 38-300 Gorlice

ADRES OBIEKTU BUDOWLANEGO :

Miasto : Gorlice
 Powiat : gorlicki
 Województwo : małopolskie

ROZBUDOWA DROGI GMINNEJ NR K 270298 - ULICY KARWACJANÓW W GORLICACH
 W KM 0+064,65 ÷ KM 0+304,20 WRAZ Z ODWODNIENIEM
 ORAZ PRZEBUDOWĄ I ZABEZPIECZENIEM SIECI UZBROJENIA TERENU

PROJEKT CZASOWEJ ZMIANY ORGANIZACJI RUCHU

STADIUM :

PROJEKT

BRANŻA :

DROGOWA

DATA :

07.2018

OBIEKT :

ULICA KARWACJANÓW W GORLICACH

NR RYSUNKU : 1-3

TYTUŁ RYSUNKU :

Sytuacja

SKALA :

1 : 500

FUNKCJA :

TYTUŁ, IMIĘ, NAZWISKO :

NR UPRAWNIENIŃ :

NR ZAŚW. I.I.B. :

PODPIS :

PROJEKTANT :
 BRANŻA DROGOWA

inż. Stanisław Chumikowski

GAS.834/A-51/81
 GPA-7342-127/94
 MAP/BD/4618/01

OPRACOWAŁ :

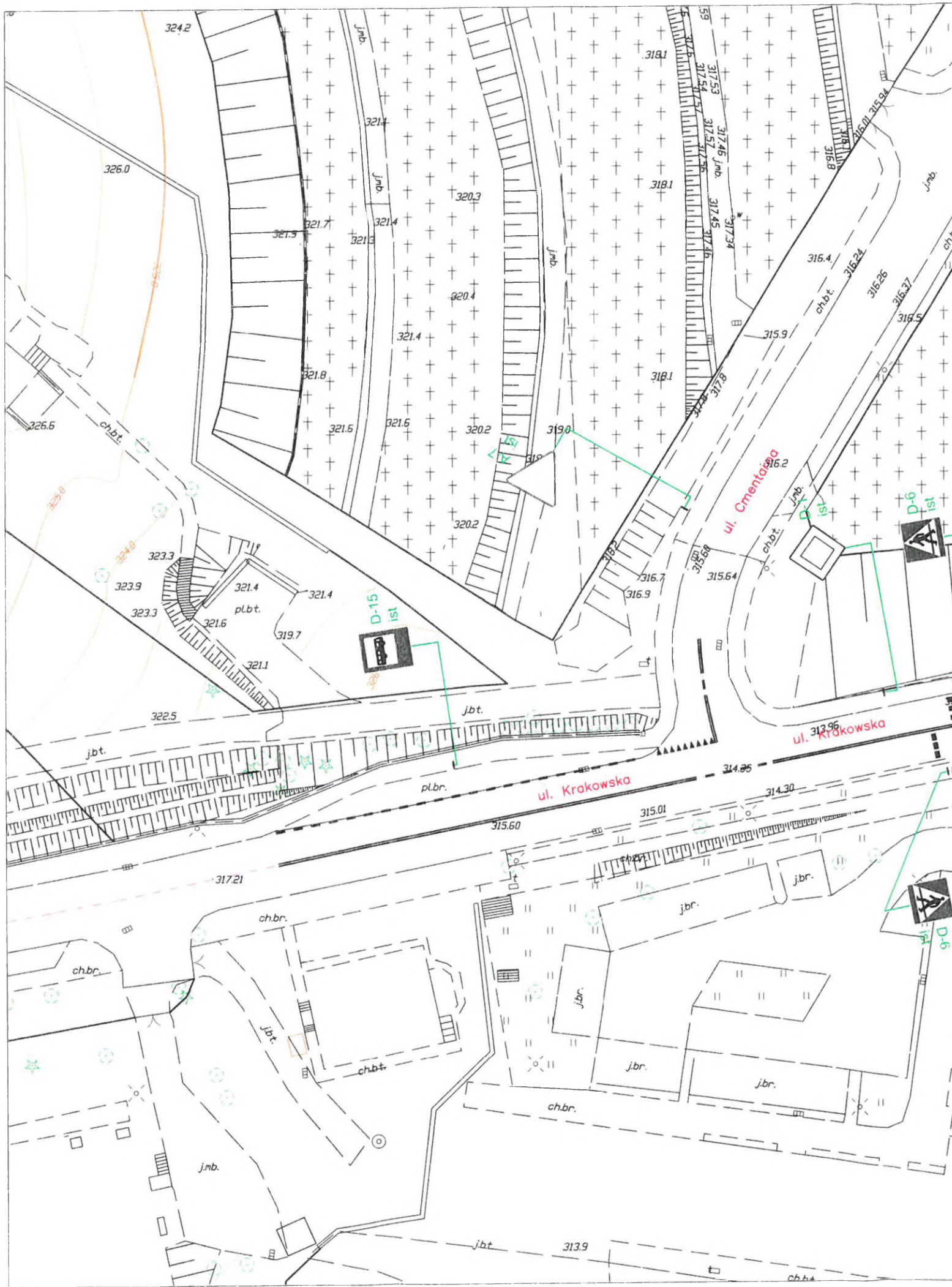
mgr inż. Marcin Chumikowski

SPRAWDZAJĄCY :
 BRANŻA DROGOWA

inż. Włodzimierz Szlechta

GAS.834/A-47/83
 SWK/BD/0075/05

Zastrzega się wszelkie prawa wynikające z Ustawy o prawie autorskim. Rysunek niniejszy nie może być przerysowywany, uzupełniany lub odstąpiony komukolwiek bez pisemnej zgody Biura Projektowego "CHUMIKOWSKI".



324.2

326.0

326.6

322.5

317.21

313.9

321.4

321.4

321.4

321.5

321.4

321.4

321.1

315.60

317.21

315.60

315.60

315.60

320.3

320.4

320.2

320.2

320.2

319.0

319.0

319.0

319.0

319.0

319.0

319.0

318.1

318.1

318.1

318.1

318.1

318.1

318.1

318.1

318.1

318.1

318.1

318.1

318.1

317.53

317.54

317.57

317.57

317.57

317.57

317.57

317.57

317.57

317.57

317.57

317.57

317.57

317.57

317.57

317.57

317.57

317.57

317.57

317.57

317.57

317.57

317.57

317.57

317.57

317.57

317.57

317.57

317.57

317.57

317.57

316.4

316.4

316.4

316.4

316.4

316.4

316.4

316.4

316.4

316.4

316.4

316.4

316.8

316.8

316.8

316.8

316.8

316.8

316.8

316.8

316.8

316.8

316.8

316.8

316.8

ul. Cmentarna

ul. Krakowska

ul. Krakowska

D-15 ist

D-6 ist

D-6 ist

chbt.

chbt.

chbt.

chbr.

chbr.

chbr.

chbr.

jmb.

jmb.

jmb.

jmb.

jmb.

jmb.

jmb.

jmb.

jmb.

jmb.

jmb.

jmb.

jmb.

jmb.

jmb.

jmb.

jbt.

jbt.

jbt.

jbt.

jbt.

jbt.

jbt.

jbt.

plbr.

plbr.

plbr.

plbr.

plbr.

plbr.

plbr.

plbr.

plbt.

plbt.

plbt.

plbt.

plbt.

plbt.

plbt.

plbt.

plbt.

plbt.

chbr.

chbr.

chbr.

chbr.

chbr.

chbr.

jbr.

jbr.

jbr.

jbr.

jbr.

jbr.

jbr.

jbr.

jbr.

jbr.

jbr.

jbr.

jbr.

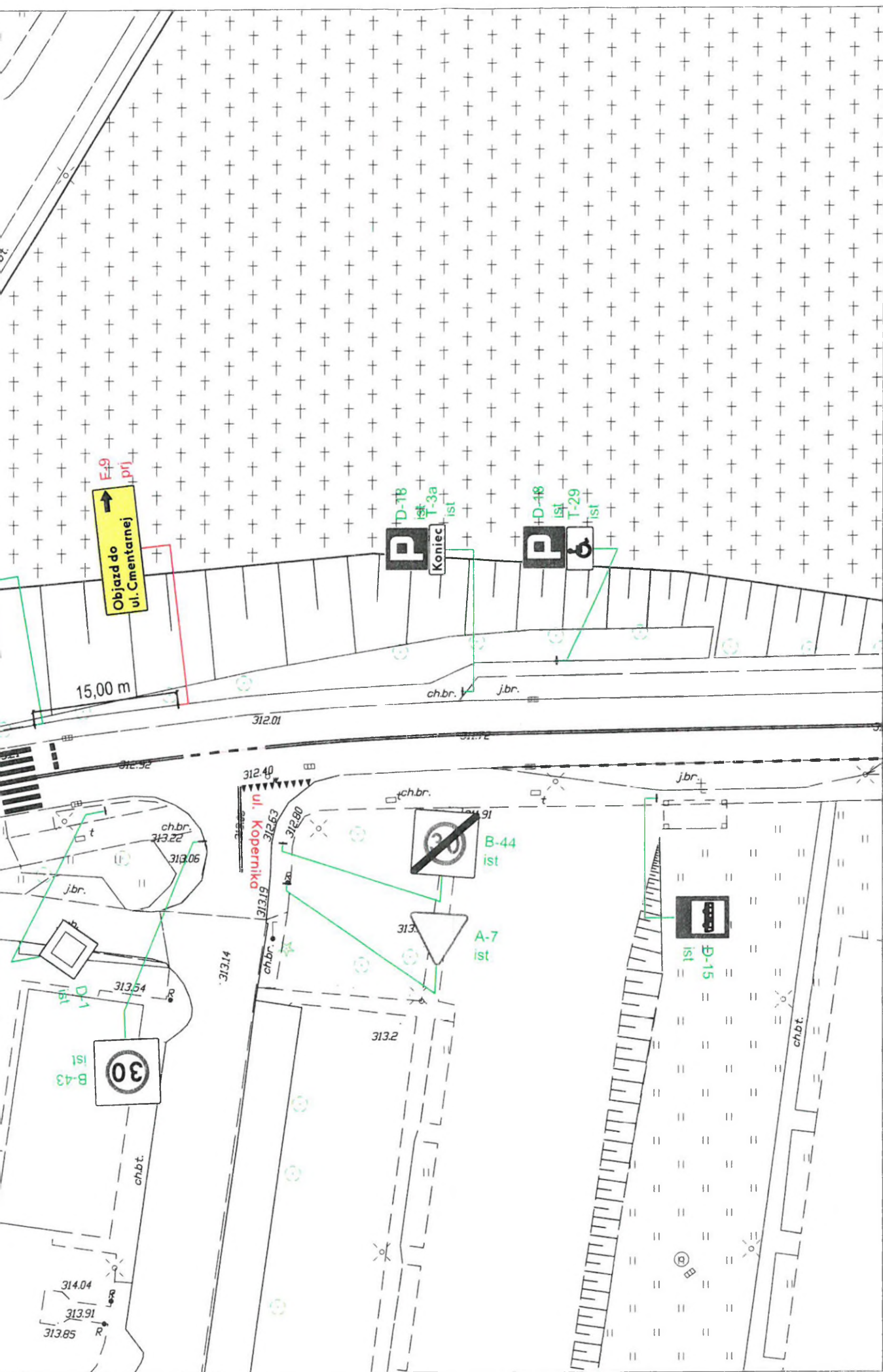
jbr.

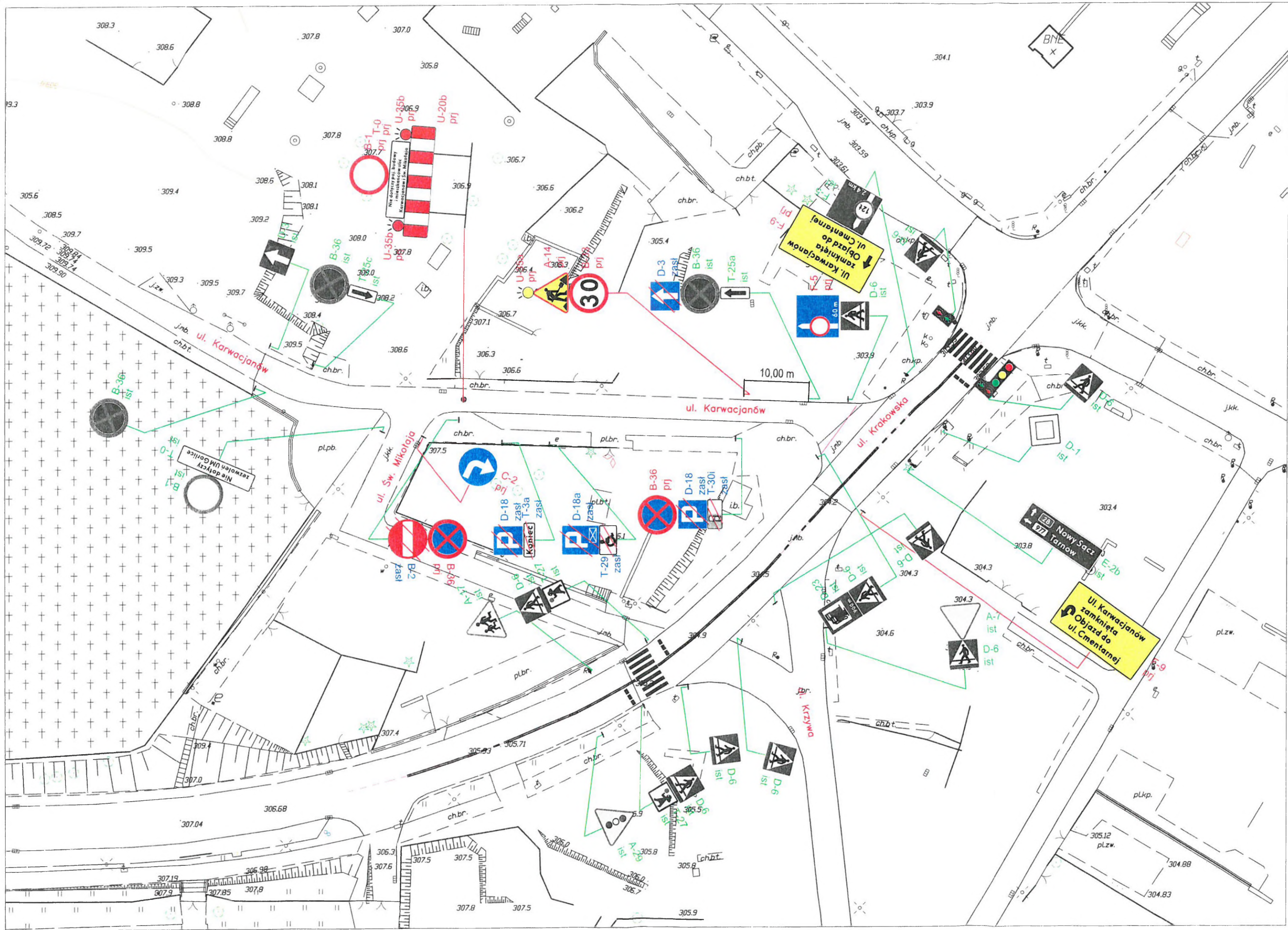
jbr.

jbr.

jbr.

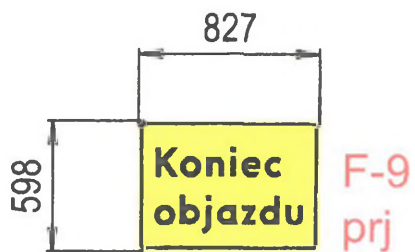
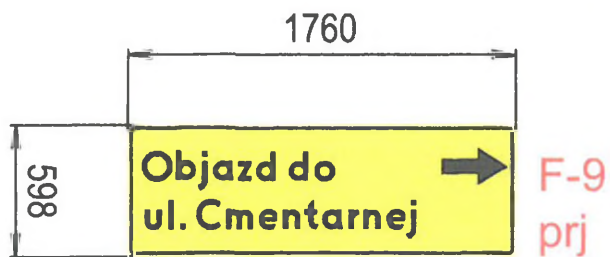
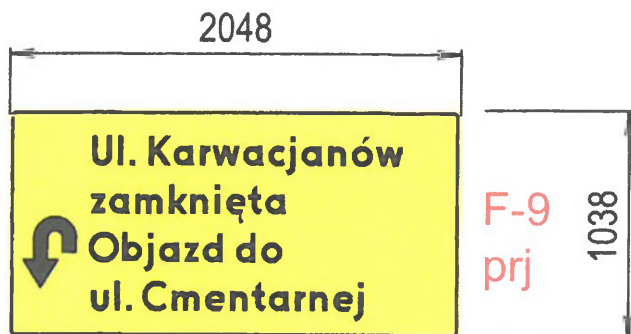
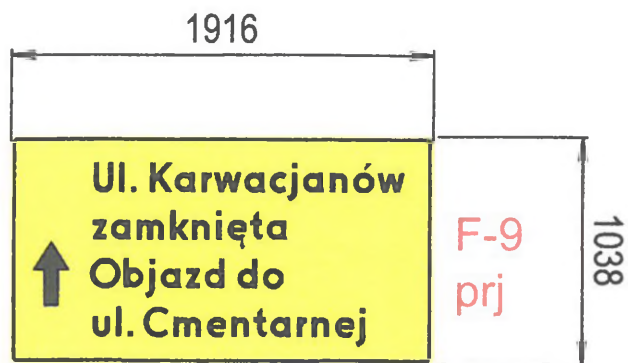
jbr.







Wymiary tablic i czcionki



STAROSTA GORLICKI

KD. 7121.1.79.2018

Gorlice, dnia 02.08.2018 r.

*BPC Biuro Projektowe
CHUMIKOWSKI Marcin Chumikowski
ul. Partyzantów 19, 38-300 Gorlice*

Działając na podstawie art. 10 ustawy z dnia 20 czerwca 1997 roku – Prawo o ruchu drogowym (t. j. Dz. U. 2017.1260 z późn. zm.) i przepisów rozporządzenia Ministra Infrastruktury z dnia 23 września 2003 r. w sprawie szczegółowych warunków zarządzania ruchem na drogach oraz wykonywania nadzoru nad tym zarządzaniem. (t. j. Dz. U. 2017.784). - Starosta Gorlicki po rozpatrzeniu wniosku w sprawie zatwierdzenia **czasowej zmiany organizacji ruchu w związku realizacją zadania pn. „Rozbudowa drogi gminnej nr K270298 - ul. Karwacjanów w Gorlicach w km 0 + 064, 65 – 0 + 304, 20 wraz z odwodnieniem oraz przebudową i zabezpieczeniem sieci uzbrojenia terenu**, po zapoznaniu się z prawem wymaganymi opiniami,

- z a t w i e r d z a -

w/w projekt w zakresie dróg publicznych.

Zgodnie z § 12 ust. 1 wyżej cytowanego rozporządzenia, o terminie wprowadzenia zmiany organizacji ruchu zgodnie z zatwierdzonym projektem (poszczególnych etapów), wykonawca ma obowiązek powiadomić pisemnie tut. Urząd oraz Komendę Powiatową Policji w Gorlicach z wyprzedzeniem 7 dni powołując się na nr niniejszego pisma.

Kolorystyka, wielkość i wzory znaków drogowych oraz sposób ich montażu winny odpowiadać przepisom rozporządzenia Ministra Infrastruktury z dnia 3 lipca 2003 roku w sprawie szczegółowych warunków technicznych dla znaków i sygnałów drogowych oraz urządzeń bezpieczeństwa ruchu drogowego i warunków ich umieszczania na drogach (t. j. Dz. U. 2003.220.2181 z późn. zm.), a wielkość znaków powinna być analogiczna do istniejącego oznakowania w ciągu tej drogi.

Zastrzega się prawo wprowadzenia zmian w organizacji ruchu w trakcie realizacji.

Termin ważność projektu: do 31.12.2019

Niniejsze pismo stanowi informację dla zarządcy drogi w myśl § 12 ust. 1 i 4 ww. rozporządzenia.

Z up. STAROSTY

inż. Stanisław Zieliński
Naczelnik Wydziału Komunikacji
i Drog

Otrzymują:

1. Adresat + 1 egz. projektu
2. aa. + 1 egz. projektu
3. Komenda Powiatowa Policji w Gorlicach, HAR-5321.1.68.18
4. Urząd Miejski w Gorlicach, IR-I.7226.80.2018

STAROSTA GORLICKI
KD.7121.1.40.2020



Gorlice, dnia 18.05.2020 r.

TS | *[signature]*
22.05.2020
12 III
20. MAJ. 2020

Urząd Miejski w Gorlicach
ul. Rynek 2
38-300 Gorlice

Działając na podstawie art. 10 ustawy z dnia 20 czerwca 1997 roku – Prawo o ruchu drogowym (t. j. Dz. U. 2020.110 z późn. zm.) i przepisów rozporządzenia Ministra Infrastruktury z dnia 23 września 2003 r. w sprawie szczegółowych warunków zarządzania ruchem na drogach oraz wykonywania nadzoru nad tym zarządzaniem (t. j. Dz. U. 2017.784) - Starosta Gorlicki po rozpatrzeniu wniosku w sprawie zatwierdzenia **czasowej zmiany organizacji ruchu** w związku z realizacją zadania pn. „**Rozbudowa drogi gminnej nr K270298 – ul. Karwacjanów w Gorlicach w km 0+064,65 – 0+304,20 wraz z odwodnieniem oraz przebudową i zabezpieczeniem sieci uzbrojenia terenu**”, po zapoznaniu się z prawem wymaganymi opiniami,

- p r o l o n g u j e -

w/w projekt w zakresie dróg publicznych:
dot. KD.7121.1.79.2018 z dnia 02.08.2018r.

Zgodnie z § 12 ust. 1 wyżej cytowanego rozporządzenia, o terminie wprowadzenia zmiany organizacji ruchu zgodnie z zatwierdzonym projektem (poszczególnych etapów), wykonawca ma obowiązek powiadomić pisemnie tutaj, Urząd oraz Komendę Powiatową Policji w Gorlicach z wyprzedzeniem 7 dni powołując się na nr niniejszego pisma.

Kolorystyka, wielkość i wzory znaków drogowych oraz sposób ich montażu winny odpowiadać przepisom rozporządzenia Ministra Infrastruktury z dnia 3 lipca 2003 roku w sprawie szczegółowych warunków technicznych dla znaków i sygnałów drogowych oraz urządzeń bezpieczeństwa ruchu drogowego i warunków ich umieszczania na drogach (Dz. U. Nr 220, poz. 2181), a wielkość znaków powinna być o rozmiar większa od istniejącego oznakowania w ciągu tej drogi.

Zastrzega się prawo wprowadzenia zmian w organizacji ruchu w trakcie realizacji.

Termin ważności zatwierdzenia projektu: do 30.06.2021 r.

Niniejsze pismo stanowi informację dla zarządcy drogi w myśl § 12 ust. 1 i 4 ww. rozporządzenia.

Z up. STAROSTY

[signature]
inż. Stanisław Zieliński
Dyrektor Wydziału Komunikacji
i Dróg

Otrzymują:

1. Adresat.
2. aa.
3. Komenda Powiatowa Policji w Gorlicach.