

BIURO PROJEKTOWE :

**BPC** | BIURO PROJEKTOWE  
*CHUMIKOWSKI*  
 MARCIN CHUMIKOWSKI  
 38-300 Gorlice ul. Partyzantów 19  
 tel.: 606-718-277 fax: 18 353-70-56

NR PROJEKTU :

11/2017

Investor : Miasto Gorlice  
 Rynek 2  
 38-300 Gorlice




Lokalizacja : Miasto Gorlice  
 Powiat gorlicki  
 Województwo małopolskie

Temat : **Docelowa organizacja ruchu dla zadania pn.**  
 "Rozbudowa drogi gminnej nr K 270298 - ulicy Karwacjanów w Gorlicach  
 w km 0+064,65 ÷ km 0+304,20 z odwodnieniem oraz przebudową  
 i zabezpieczeniem sieci uzbrojenia terenu"

## PROJEKT WYKONAWCZY

### BRANŻA DROGOWA

Gorlice, lipiec 2018 r.

FUNKCJA :	TYTUŁ, IMIĘ, NAZWISKO	NR UPRAWNIENI : NR ZAŚW. I.I.B. :	PODPIS :
PROJEKTANT : BRANŻA DROGOWA	inż. Stanisław Chumikowski	GAS.834/A-51/81 GPA-7342-127/94 MAP/BD/4618/01	
OPRACOWAŁ:	mgr inż. Marcin Chumikowski		
SPRAWDZAJĄCY : BRANŻA DROGOWA	inż. Włodzimierz Szlechta	GAS.834/A-47/83 SWK/BD/0075/05	
Zastrzega się wszelkie prawa wynikające z Ustawy o prawie autorskim. Niniejsza dokumentacja techniczna nie może być przerysowywana, uzupełniana lub odstąpiona komukolwiek bez pisemnej zgody Biura Projektowego "Chumikowski".			EGZEMPLARZ : 2

## Zawartość opracowania

1. Opis techniczny
  2. Plan orientacyjny w skali 1: 10 000
  3. Plan sytuacyjny w skali 1:500
- z naniesionym istniejącym oraz projektowanym oznakowaniem pionowym i poziomym



## Opis techniczny

### 1. Podstawy opracowania

- ✓ Rozporządzenie Ministra Infrastruktury z dnia 23.09.2003 r. w sprawie szczegółowych warunków zarządzania ruchem na drogach oraz wykonywani nadzoru nad tym zarządzaniem (Dz. U. nr 177 poz. 1729),
- ✓ Rozporządzenie Ministrów Infrastruktury oraz Spraw Wewnętrznych i Administracji z dnia 31 lipca 2002 roku w sprawie znaków i sygnałów drogowych (Dz. U. nr 170 poz. 1393),
- ✓ Rozporządzenie Ministra Infrastruktury z dnia 3 lipca 2003 r. w sprawie szczegółowych warunków technicznych dla znaków i sygnałów drogowych oraz urządzeń bezpieczeństwa ruchu drogowego i warunków ich umieszczania na drogach,
- ✓ Ustawa Prawo o ruchu drogowym.
- ✓ Plan orientacyjny w skali 1: 10 000.
- ✓ Plan sytuacyjny w skali 1: 500,
- ✓ Wizja lokalna.

### 2. Zakres opracowania

Opracowanie zawiera zmiany w stałej organizacji ruchu na na odcinku drogi gminnej Gorlice ul. Karwacjanów - K270298 w km 0+064,65 – 0+304,20.

Z uwagi na przebudowę drogi oraz w celu poprawy bezpieczeństwa uczestników ruchu drogowego zachodzi konieczność odnowienia i uzupełnienia oznakowania zgodnie z obowiązującymi przepisami.

Projektowane oznakowanie pionowe i poziome pokazano na załączonym planie sytuacyjnym.

### 3. Terminy

Planowany termin wprowadzenia stałej zmiany w organizacji ruchu – maj 2019 r. – po uzyskaniu niezbędnych uzgodnień i zezwoleń.

#### **4. Opis stanu istniejącego**

Aktualnie na objętym projektem terenie występuje oznakowanie pionowe i poziome zgodnie z planem sytuacyjnym.

#### **5. Charakterystyka drogi gminnej**

- ✓ Droga gminna K270298 Gorlice ul. Karwacjanów,
- ✓ Droga jednopasmowa, jednokierunkowa o szerokości 3,50 m,
- ✓ Lewostronny chodnik szerokości 1,50 m,
- ✓ Nośność nawierzchni drogi – 80 kN/oś,
- ✓ Klasa drogi L,
- ✓ Obszar zabudowany,
- ✓ Średni dobowy ruch – zarządca drogi nie wykonywał pomiarów.

#### **6. Opis stanu projektowanego**

Zaprojektowano stałą zmianę organizacji ruchu na odcinku drogi gminnej Gorlice ul. Karwacjanów.


**Znaki z grupy M (małe).**

#### **Znaki drogowe**

Standard i kolorystyka oznakowania powinna być zgodna z rozporządzeniem Ministra Infrastruktury z dnia 3 lipca 2003 r. w sprawie szczegółowych warunków technicznych dla znaków i sygnałów drogowych oraz urządzeń bezpieczeństwa ruchu drogowego i warunków ich umieszczania na drogach (Dz. U. z 2003 r. nr 220. poz. 2181) – Załącznik 1-4.

#### **Umieszczenie znaków**

Lokalizację projektowanego pionowego oznakowania drogowego zaznaczono na załączonym planie sytuacyjnym.





Gorlice 1.08.2018r.

IR-I. 7226.81.2018

BPC Biuro Projektowe CHUMIKOWSKI  
Marcin Chumikowski  
ul. Partyzantów 19  
38-300 Gorlice

**Dotyczy : opinii do projektu organizacji ruchu**

*Szanowny Panie,*

Działając na podstawie § 7 ust. 2 pkt 4 rozporządzenia Ministra Infrastruktury z dnia 23 września 2003 roku w sprawie szczegółowych warunków zarządzania ruchem na drogach oraz wykonywania nadzoru nad tym zarządzaniem ( tekst jedn. Dz. U. z 2017 r. poz. 784 ), Urząd Miejski w Gorlicach z ramienia zarządcy dróg gminnych na terenie miasta Gorlice po rozpatrzeniu wniosku w sprawie wydania opinii do projektu **stałej** zmiany organizacji ruchu dla zadania pn. „ **Rozbudowa drogi gminnej nr K270298 – ul. Karwacjanów w Gorlicach w km 0+064,55 – 0+304,20 wraz z odwodnieniem oraz przebudową i zabezpieczeniu sieci uzbrojenia terenu**”

**opiniuje projekt pozytywnie bez uwag**

*z poważaniem,*  
**ZASTĘPCA BURMISTRZA**  
*L. Bujak*  
**Lukasz Bałajewicz**

Otrzymują :

1. Adresat
2. a/a

Sporządziła: Barbara Serafin, Dział Inwestycji i Utrzymania Dróg, 18/35 51 253



# Komenda Powiatowa Policji w Gorlicach



ul. 11 Listopada 56  
38-300 Gorlice  
woj. małopolskie

centrala (0-18) 353-73-20  
dyżurny (0-18) 354-82-15  
fax (0-18) 354-83-35

Gorlice, dnia 30.07.2018r.

HAR – 5321.I.69.18


## OPINIA

### KOMENDANTA POWIATOWEGO POLICJI W GORLICACH

Na podstawie art.10 ustawy z dnia 20 czerwca 1997 roku – Prawo o ruchu drogowym (Dz. U. z 20 stycznia 2017 r. poz. 128 tekst jednolity) w związku z § 7 ust. 2 pkt. 1 rozporządzenia Ministra Infrastruktury z dnia 23 września 2003 roku w sprawie szczegółowych warunków zarządzania ruchem na drogach oraz wykonywania nadzoru nad tym zarządzeniem ( Dz. U. z dnia 14 kwietnia 2017 poz. 784 tekst jednolity)

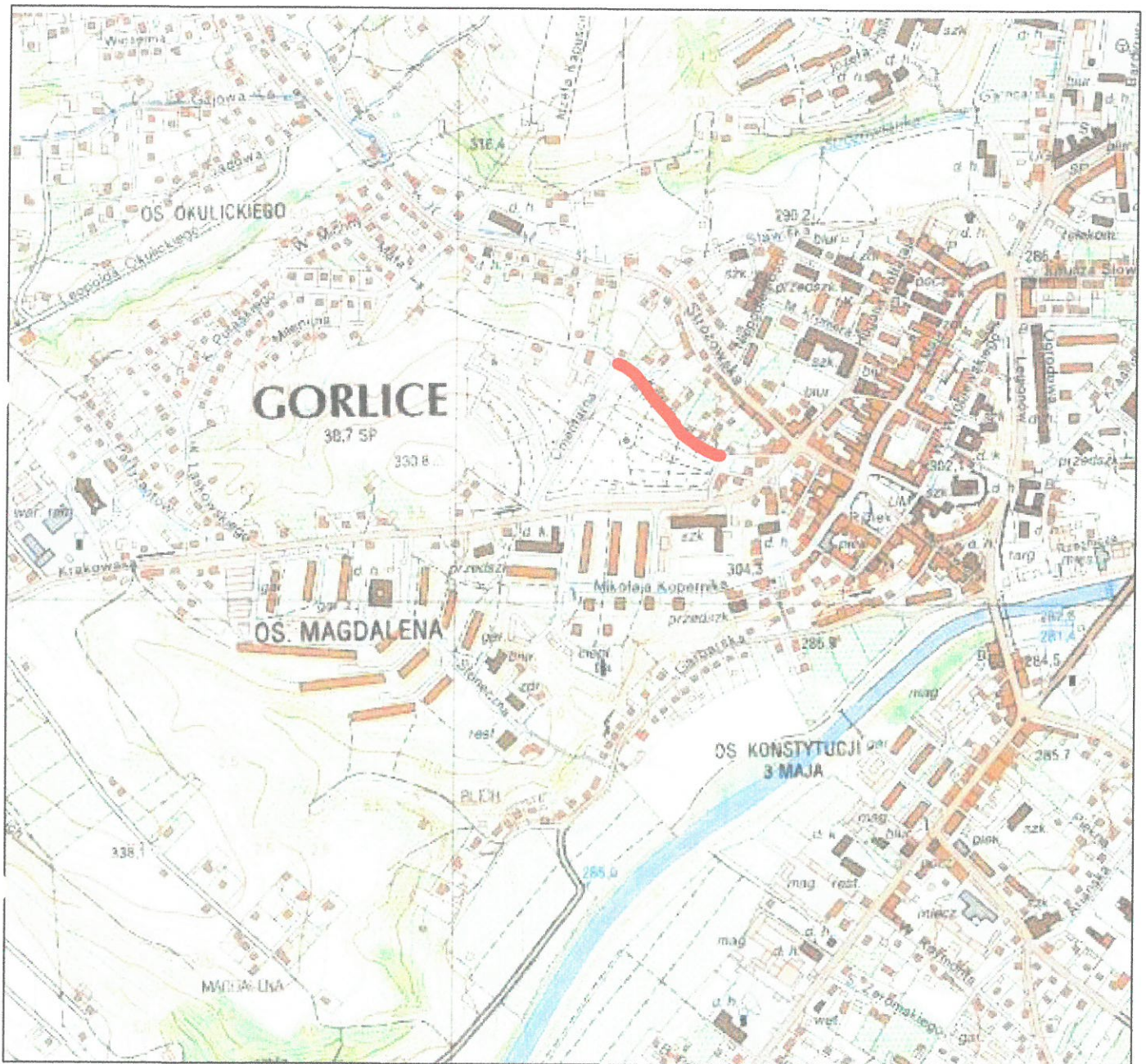
**nie wnoszę uwag:**

do projektu stałej zmiany organizacji ruchu dla zadania pn. „Rozbudowa drogi gminnej nr K270298 – ul. Karwacjanów w Gorlicach w km 0+064,65 – 0+304,20 wraz z odwodnieniem oraz przebudową i zabezpieczeniem sieci uzbrojenia terenu”.

KOMENDANT POWIATOWY POLICJI W GORLICACH  
z up. I ZASTĘPCA  
Komendanta Powiatowego Policji  
w Gorlicach  
  
nadkom. Dorota Tokarz

Sporz. w 2 egz.  
1 egz. adresat  
2 egz. aa  
wyk. M. Urbanowski

# Plan orientacyjny w skali 1: 10 000



BIURO PROJEKTOWE :

**BPC** BIURO PROJEKTOWE  
**CHUMIKOWSKI**  
 MARCIN CHUMIKOWSKI  
 38-300 Gorlice ul. Partyzantów 19  
 tel.: 606-718-277 fax: 18 353-70-56

NR PROJEKTU :

11/2017

INWESTOR :

Miasto Gorlice  
 Rynek 2  
 38-300 Gorlice

ADRES OBIEKTU BUDOWLANEGO :

Miasto : Gorlice  
 Powiat : gorlicki  
 Województwo : małopolskie

ROZBUDOWA DROGI GMINNEJ NR K 270298 - ULICY KARWACJANÓW W GORLICACH  
 W KM 0+064,65 ÷ KM 0+304,20 WRAZ Z ODWODNIENIEM  
 ORAZ PRZEBUDOWĄ I ZABEZPIECZENIEM SIECI UZBROJENIA TERENU

**PROJEKT STAŁEJ ZMIANY ORGANIZACJI RUCHU**

STADIUM :

PROJEKT

BRANŻA :

DROGOWA

DATA :

07.2018

OBIEKT :

ULICA KARWACJANÓW W GORLICACH

NR RYSUNKU : 1-2

TYTUŁ RYSUNKU :

Sytuacja

SKALA :

1 : 500

FUNKCJA :

TYTUŁ, IMIĘ, NAZWISKO :

NR UPRAWNIEŃ :

PODPIS :

PROJEKTANT :  
 BRANŻA DROGOWA

inż. Stanisław Chumikowski

GAS.834/A-51/81  
 GPA-7342-127/94  
 MAP/BD/4618/01

OPRACOWAŁ:

mgr inż. Marcin Chumikowski

SPRAWDZAJĄCY :  
 BRANŻA DROGOWA

inż. Włodzimierz Szlechta

GAS.834/A-47/83  
 SWK/BD/0075/05

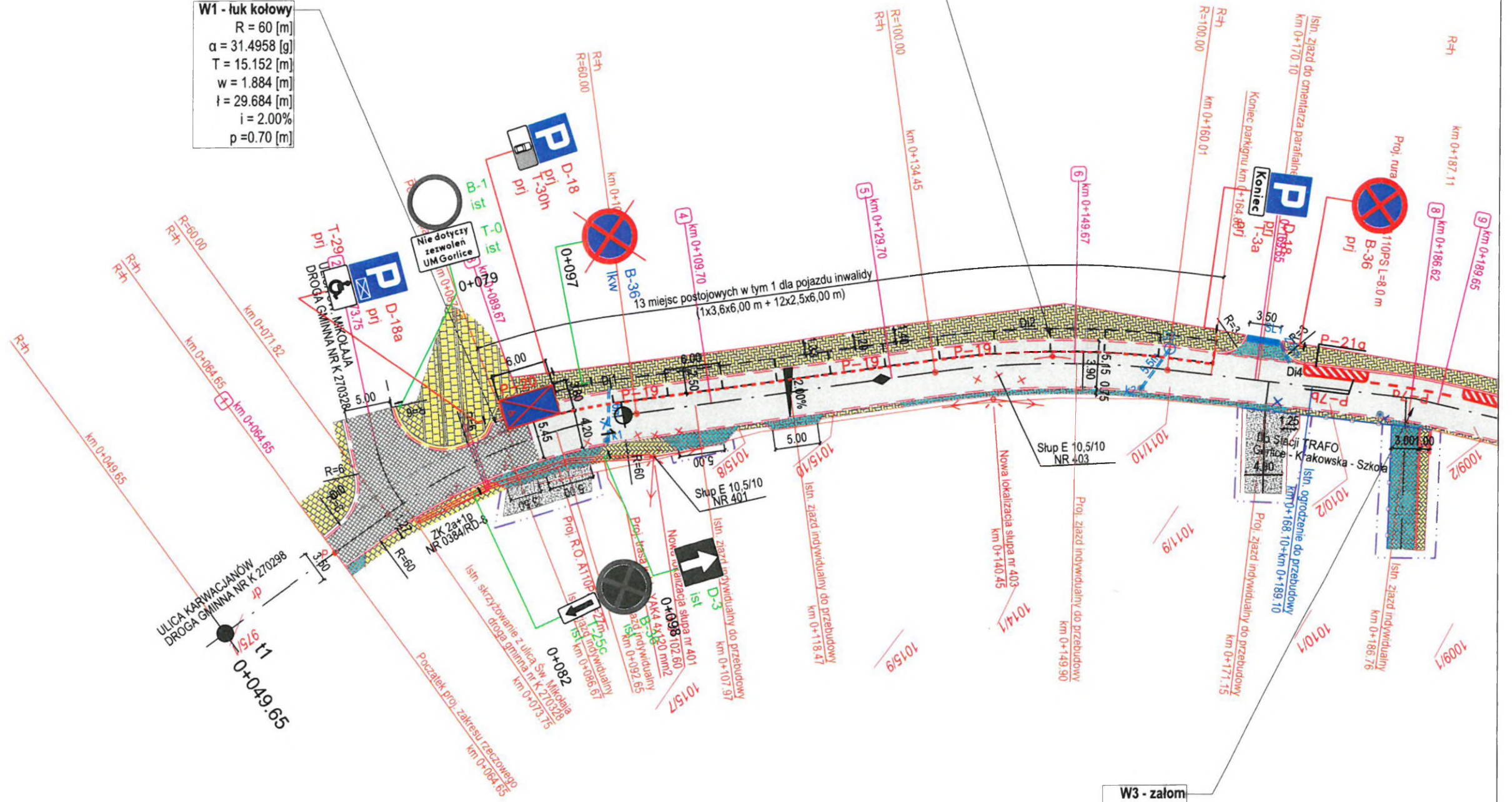
Zastrzega się wszelkie prawa wynikające z Ustawy o prawie autorskim. Rysunek niniejszy nie może być przerysowywany, uzupełniany lub odstąpiony komukolwiek bez pisemnej zgody Biura Projektowego "CHUMIKOWSKI".

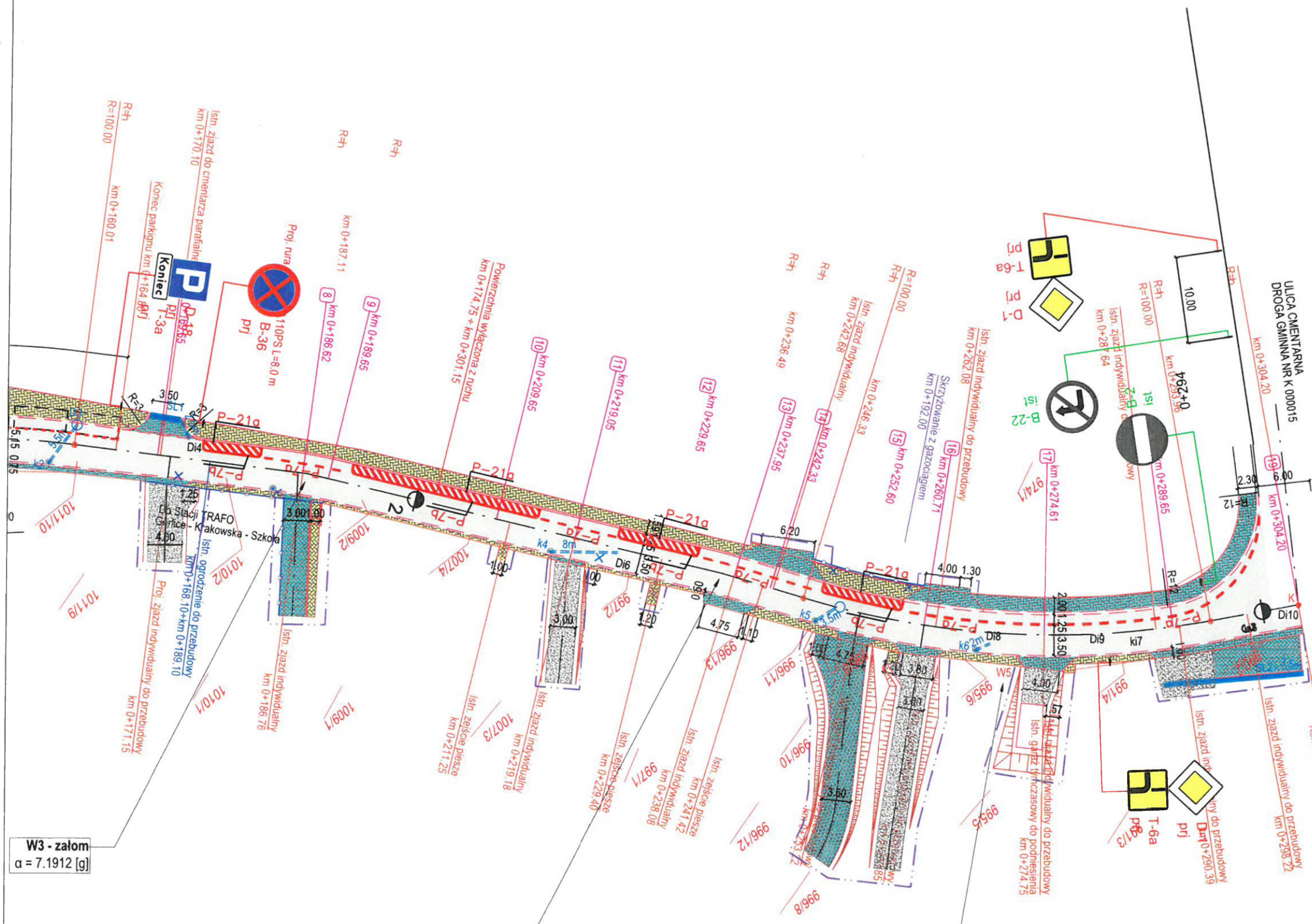


**W1 - łuk kołowy**  
 R = 60 [m]  
 $\alpha = 31.4958$  [g]  
 T = 15.152 [m]  
 w = 1.884 [m]  
 l = 29.684 [m]  
 i = 2.00%  
 p = 0.70 [m]

**W2 - łuk kołowy**  
 R = 100 [m]  
 $\alpha = 16.2759$  [g]  
 T = 12.853 [m]  
 w = 0.823 [m]  
 l = 25.566 [m]  
 i = 2.00%  
 p = 0.40 [m]

**W3 - załom**  
 $\alpha = 7.1912$  [g]





ULICA KARWACJANÓW  
DROGA GMINNA NR K 270298

ULICA CIEMENTARNA  
DROGA GMINNA NR K 000015

W3 - załom  
 $\alpha = 7.1912 [g]$

W4 - załom  
 $\alpha = 3.6073 [g]$

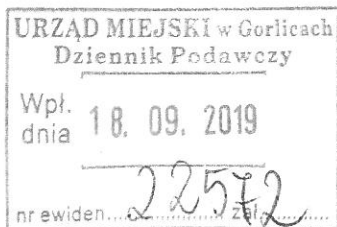
W5 - łuk kołowy  
R = 100 [m]  
 $\alpha = 30.3219 [g]$   
T = 24.275 [m]  
w = 2.904 [m]  
l = 47.630 [m]  
i = 2.00%  
p = min 0.40 [m]

STAROSTA GORLICKI  
KD.7121.1.158.2019

IR/7

Gorlice, dnia 18.09.2019 r.

BS / Km  
2019-09-



**Urząd Miejski w Gorlicach**  
ul. Rynek 2  
38-300 Gorlice

Działając na podstawie art. 10 ustawy z dnia 20 czerwca 1997 roku – Prawo o ruchu drogowym (t. j. Dz. U. 2018.1990 z późn. zm.) i przepisów rozporządzenia Ministra Infrastruktury z dnia 23 września 2003 r. w sprawie szczegółowych warunków zarządzania ruchem na drogach oraz wykonywania nadzoru nad tym zarządzaniem (Dz. U. 2017.784 t. j.) - Starosta Gorlicki po rozpatrzeniu wniosku w sprawie zatwierdzenia **stałej** zmiany organizacji ruchu w związku z realizacją zadania pn. „**Rozbudowa drogi gminnej nr K270298 – ul. Karwacjanów w Gorlicach w km 0+064,65 – 0+304,20 wraz z odwodnieniem oraz przebudową i zabezpieczeniem sieci uzbrojenia terenu**”, po zapoznaniu się z prawem wymaganymi opiniami,

- p r o l o n g u j e -

w/w projekt w zakresie dróg publicznych:  
dot. KD.7121.1.79.2018 z dnia 02.08.2018r.

**Zgodnie z § 12 ust. 1 wyżej cytowanego rozporządzenia, o terminie wprowadzenia zmiany organizacji ruchu zgodnie z zatwierdzonym projektem (poszczególnych etapów), wykonawca ma obowiązek powiadomić pisemnie tutaj, Urząd oraz Komendę Powiatową Policji w Gorlicach z wyprzedzeniem 7 dni powołując się na nr niniejszego pisma.**

Kolorystyka, wielkość i wzory znaków drogowych oraz sposób ich montażu winny odpowiadać przepisom rozporządzenia Ministra Infrastruktury z dnia 3 lipca 2003 roku w sprawie szczegółowych warunków technicznych dla znaków i sygnałów drogowych oraz urządzeń bezpieczeństwa ruchu drogowego i warunków ich umieszczania na drogach (Dz. U. Nr 220, poz. 2181), a wielkość znaków powinna być adekwatna do istniejącego oznakowania w ciągu tej drogi.

Zastrzega się prawo wprowadzenia zmian w organizacji ruchu w trakcie realizacji.

Termin ważności zatwierdzenia projektu: do 30.06.2021 r.

Niniejsze pismo stanowi informację dla zarządcy drogi w myśl § 12 ust. 1 i 4 ww. rozporządzenia.

Z up. STAROSTY

*inż. Stanisław Zielński*  
Dyrektor Wydziału Komunikacji  
i Dróg

Otrzymują:

1. Adresat.
2. aa.
3. Komenda Powiatowa Policji w Gorlicach.

# STAROSTA GORLICKI

KD. 7121.1.79.2018

Gorlice, dnia 02.08.2018 r.

*BPC Biuro Projektowe  
CHUMIKOWSKI Marcin Chumikowski  
ul. Partyzantów 19, 38-300 Gorlice*

Działając na podstawie art. 10 ustawy z dnia 20 czerwca 1997 roku – Prawo o ruchu drogowym (t. j. Dz. U. 2017.1260 z późn. zm.) i przepisów rozporządzenia Ministra Infrastruktury z dnia 23 września 2003 r. w sprawie szczegółowych warunków zarządzania ruchem na drogach oraz wykonywania nadzoru nad tym zarządzaniem, (t. j. Dz. U. 2017.784), - Starosta Gorlicki po rozpatrzeniu wniosku w sprawie zatwierdzenia **stałej** zmiany organizacji ruchu w związku realizacją zadania pn. „**Rozbudowa drogi gminnej nr K270298 - ul. Karwacjanów w Gorlicach w km 0 + 064, 65 – 0 + 304, 20 wraz z odwodnieniem oraz przebudową i zabezpieczeniem sieci uzbrojenia terenu**, po zapoznaniu się z prawem wymaganymi opiniami,

- z a t w i e r d z a -

w/w projekt w zakresie dróg publicznych.

**Zgodnie z § 12 ust. 1 wyżej cytowanego rozporządzenia, o terminie wprowadzenia zmiany organizacji ruchu zgodnie z zatwierdzonym projektem (poszczególnych etapów), wykonawca ma obowiązek powiadomić pisemnie tut. Urząd oraz Komendę Powiatową Policji w Gorlicach z wyprzedzeniem 7 dni powołując się na nr niniejszego pisma.**

Kolorystyka, wielkość i wzory znaków drogowych oraz sposób ich montażu winny odpowiadać przepisom rozporządzenia Ministra Infrastruktury z dnia 3 lipca 2003 roku w sprawie szczegółowych warunków technicznych dla znaków i sygnałów drogowych oraz urządzeń bezpieczeństwa ruchu drogowego i warunków ich umieszczania na drogach (t. j. Dz. U. 2003.220.2181 z późn. zm.), a wielkość znaków powinna być analogiczna do istniejącego oznakowania w ciągu tej drogi.

Zastrzega się prawo wprowadzenia zmian w organizacji ruchu w trakcie realizacji.

Termin ważność projektu: do 31.12.2019

Niniejsze pismo stanowi informację dla zarządcy drogi w myśl § 12 ust. 1 i 4 ww rozporządzenia.

Z up. STAROSTY

*inż. Stanisław Zielinski*  
Naczelnik Wydziału Komunikacji  
i Dróg

Otrzymują:

1. Adresat + 1 egz. projektu.
2. aa. + 1 egz. projektu.
3. Komenda Powiatowa Policji w Gorlicach, HAR-5321.1.69.18
4. Urząd Miejski w Gorlicach, IR-I.7226.81.2018