

OGŁOSZENIE
BURMISTRZA MIASTA GORLICE

o wyłożeniu do publicznego wglądu projektu zmiany miejscowego planu zagospodarowania przestrzennego „Miasto Gorlice – Plan Nr 3” w rejonie ul. Sadowej, projektu zmiany miejscowego planu zagospodarowania przestrzennego „Miasto Gorlice – Plan Nr 4” przy ul. Azaliowej, projektu zmiany miejscowego planu zagospodarowania przestrzennego „Miasto Gorlice – Plan Nr 4” przy ul. Zielonej projektu zmiany miejscowego planu zagospodarowania przestrzennego „Miasto Gorlice – Plan Nr 4” przy ul. Bieckiej projektu zmiany miejscowego planu zagospodarowania przestrzennego dla terenu położonego przy ul. Robotniczej oraz projektu zmiany miejscowego planu zagospodarowania przestrzennego "Miasto Gorlice - Plan Nr 2" przy ul. Jana Brzechwy

Na podstawie art. 17 pkt 9 ustawy z dnia 27 marca 2003 r. o planowaniu i zagospodarowaniu przestrzennym (t.j. Dz. U. z 2020, poz. 293 z późn. zm), art. 39 ust. 1, w związku z art. 54 ust. 2 ustawy z dnia 3 października 2008 r. o udostępnieniu informacji o środowisku i jego ochronie, udziale społeczeństwa w ochronie środowiska oraz o ocenach oddziaływania na środowisko (t.j. Dz. U. z 2020 r., poz. 283 z późn. zm.) oraz:

- uchwałą Nr 223/XV/2020 z dnia 23 stycznia 2020 r. w sprawie przystąpienia do zmiany miejscowego planu zagospodarowania przestrzennego „Miasto Gorlice – Plan Nr 3” w rejonie ul. Sadowej,
- uchwałą Nr 218/XIV/2019 z dnia 19 grudnia 2019 r. w sprawie przystąpienia do zmiany miejscowego planu zagospodarowania przestrzennego „Miasto Gorlice – Plan Nr 4” przy ul. Azaliowej,
- uchwałą Nr 224/XV/2020 z dnia 23 stycznia 2020 r. w sprawie przystąpienia do zmiany miejscowego planu zagospodarowania przestrzennego „Miasto Gorlice – Plan Nr 4” przy ul. Zielonej,
- uchwałą Nr 225/XV/2020 z dnia 23 stycznia 2020 r. w sprawie przystąpienia do zmiany miejscowego planu zagospodarowania przestrzennego „Miasto Gorlice – Plan Nr 4” przy ul. Bieckiej,
- uchwałą nr 252/XVII/2020 z dnia 31 marca 2020 r. w sprawie przystąpienia do zmiany miejscowego planu zagospodarowania przestrzennego dla terenu położonego przy ul. Robotniczej,
- uchwałą nr 146/X/2019 z dnia 29 sierpnia 2019 r. w sprawie przystąpienia do zmiany miejscowego planu zagospodarowania przestrzennego "Miasto Gorlice - Plan Nr 2" przy ul. Jana Brzechwy

zawiadamiam o wyłożeniu do publicznego wglądu projektu zmiany miejscowego planu zagospodarowania przestrzennego „Miasto Gorlice – Plan Nr 3” w rejonie ul. Sadowej, projektu zmiany miejscowego planu zagospodarowania przestrzennego „Miasto Gorlice – Plan Nr 4” przy ul. Azaliowej, projektu zmiany miejscowego planu zagospodarowania przestrzennego „Miasto Gorlice – Plan Nr 4” przy ul. Zielonej projektu zmiany miejscowego planu zagospodarowania przestrzennego „Miasto Gorlice – Plan Nr 4” przy ul. Bieckiej projektu zmiany miejscowego planu zagospodarowania przestrzennego dla terenu położonego przy ul. Robotniczej oraz projektu zmiany miejscowego planu zagospodarowania przestrzennego "Miasto Gorlice - Plan Nr 2" przy ul. Jana Brzechwy wraz z prognozami oddziaływania na środowisko.

Wyłożenie do publicznego wglądu projektów zmian planu odbędzie się dniami od **15.07.2020 r.** do **06.08.2020 r.** w siedzibie Urzędu Miejskiego w Gorlicach, Rynek 2, 38-300 Gorlice, pokój nr 109A w godzinach pracy Urzędu oraz na stronie internetowej Biuletynu Informacji Publicznej Urzędu Miejskiego w Gorlicach pod adresem <https://bip.malopolska.pl/umgorlice>.

Zakres obszarów objętych projektami **zmian planu przedstawiają załączniki graficzne** do niniejszego ogłoszenia oraz zamieszczone na tablicy ogłoszeń Urzędu Miejskiego w Gorlicach.

Dyskusja publiczna nad rozwiązaniami przyjętymi w projektach zmian miejscowych planów odbędzie się w Urzędzie Miejskim w Gorlicach, Rynek 2, 38-300 Gorlice, w pokoju nr 109A **w dniu 30.07.2020 r. o godz. 10.00.**

Zgodnie z art. 18 ust. 1 ustawy, każdy, kto kwestionuje ustalenia przyjęte w projekcie zmiany miejscowego planu, może wnieść uwagi.

Uwagi do projektów zmian planu należy składać do Burmistrza Miasta Gorlice w formie papierowej lub elektronicznej, w tym za pomocą środków komunikacji elektronicznej, w szczególności poczty elektronicznej na adres email: um@um.gorlice.pl z podaniem imienia i nazwiska lub nazwy jednostki organizacyjnej i adresu, oznaczenia nieruchomości, której uwaga dotyczy, w **nieprzekraczalnym terminie do dnia 21.08.2020 r.**

Jednocześnie informuję, że zgodnie z art. 46 pkt. 1 oraz art. 54 ust. 2 ustawy o udostępnianiu informacji o środowisku i jego ochronie, udziale społeczeństwa w ochronie środowiska oraz o ocenach oddziaływania na środowisko, projekt

zmiany miejscowego planu podlega strategicznej ocenie oddziaływania na środowisko, z zapewnieniem możliwości udziału społeczeństwa w okresie jego wyłożenia do publicznego wglądu. **Uwagi do prognoz oddziaływania na środowisko** do projektów zmian planu mogą być wnoszone w terminie do dnia **21.08.2020 r.**, w formie pisemnej do Burmistrza Miasta Gorlice, ustnie do protokołu lub za pomocą środków komunikacji elektronicznej, na adres email: um@um.gorlice.pl, bez konieczności opatrywania ich bezpiecznym podpisem, o którym mowa w ustawie z dnia 18 września 2001 r. o podpisie elektronicznym z podaniem imienia i nazwiska lub nazwy jednostki organizacyjnej i adresu, oznaczenia nieruchomości, której uwaga dotyczy.

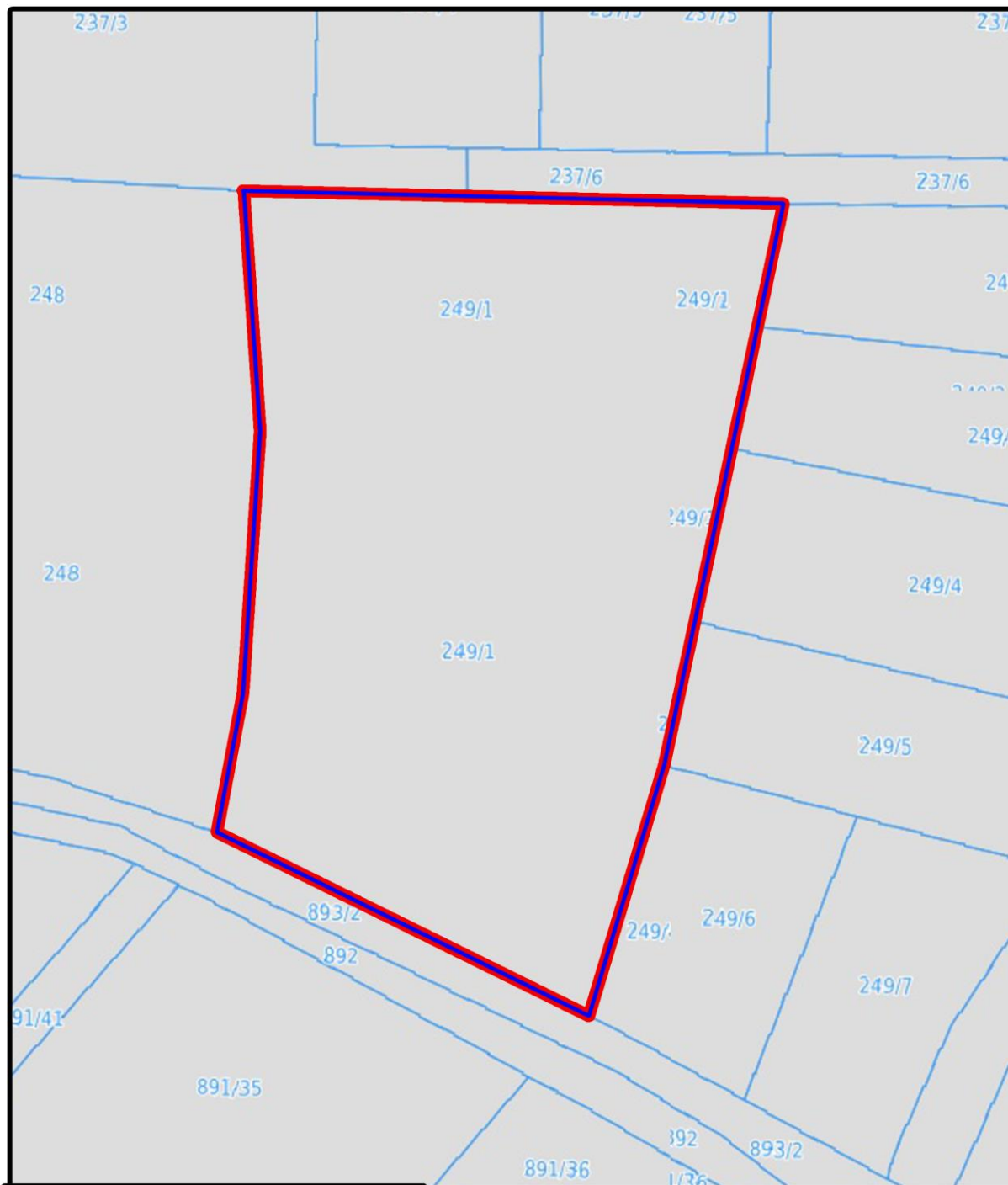
Organem właściwym do rozpatrzenia uwag będzie Burmistrz Miasta Gorlice.

Burmistrz Miasta Gorlice

Zgodnie z art. 13 ust. 1 i 2 rozporządzenia Parlamentu Europejskiego i Rady (UE) 2016/679 z dnia 27 kwietnia 2016 r. w sprawie ochrony osób fizycznych w związku z przetwarzaniem danych osobowych i w sprawie swobodnego przepływu takich danych oraz uchylenia dyrektywy 95/46/WE (ogólne rozporządzenie o ochronie danych) (Dz. Urz. UE L 119 z 4 maja 2016 r., str. 1), dalej "RODO", informuję, że:

Administratorem danych osobowych jest Burmistrz Miasta Gorlice, z siedzibą Urząd Miejski w Gorlicach, Rynek 2, 38 – 300 Gorlice, e-mail: um@um.gorlice.pl. Przetwarzanie danych jest niezbędne do wypełnienia obowiązku prawnego ciążącego na administratorze. Dane są przechowywane przez czas określony w szczególnych przepisach prawa. Osobie której dane dotyczą, przysługuje prawo do wglądu w swoje dane i prawo ich uzupełniania. Szczegółowe informacje dotyczące przetwarzania danych podane są klauzuli informacyjnej dostępnej w siedzibie oraz Biuletynie Informacji Publicznej Administratora w zakładce RODO. (<https://bip.malopolska.pl/umgorlice,m,321658,rodo.html>)

Załącznik nr 1 do ogłoszenia o wyłożeniu do publicznego wglądu projektu zmian planu
(zmiana miejscowego planu zagospodarowania przestrzennego „Miasto Gorlice – Plan Nr 3” w rejonie ul.
Sadowej)

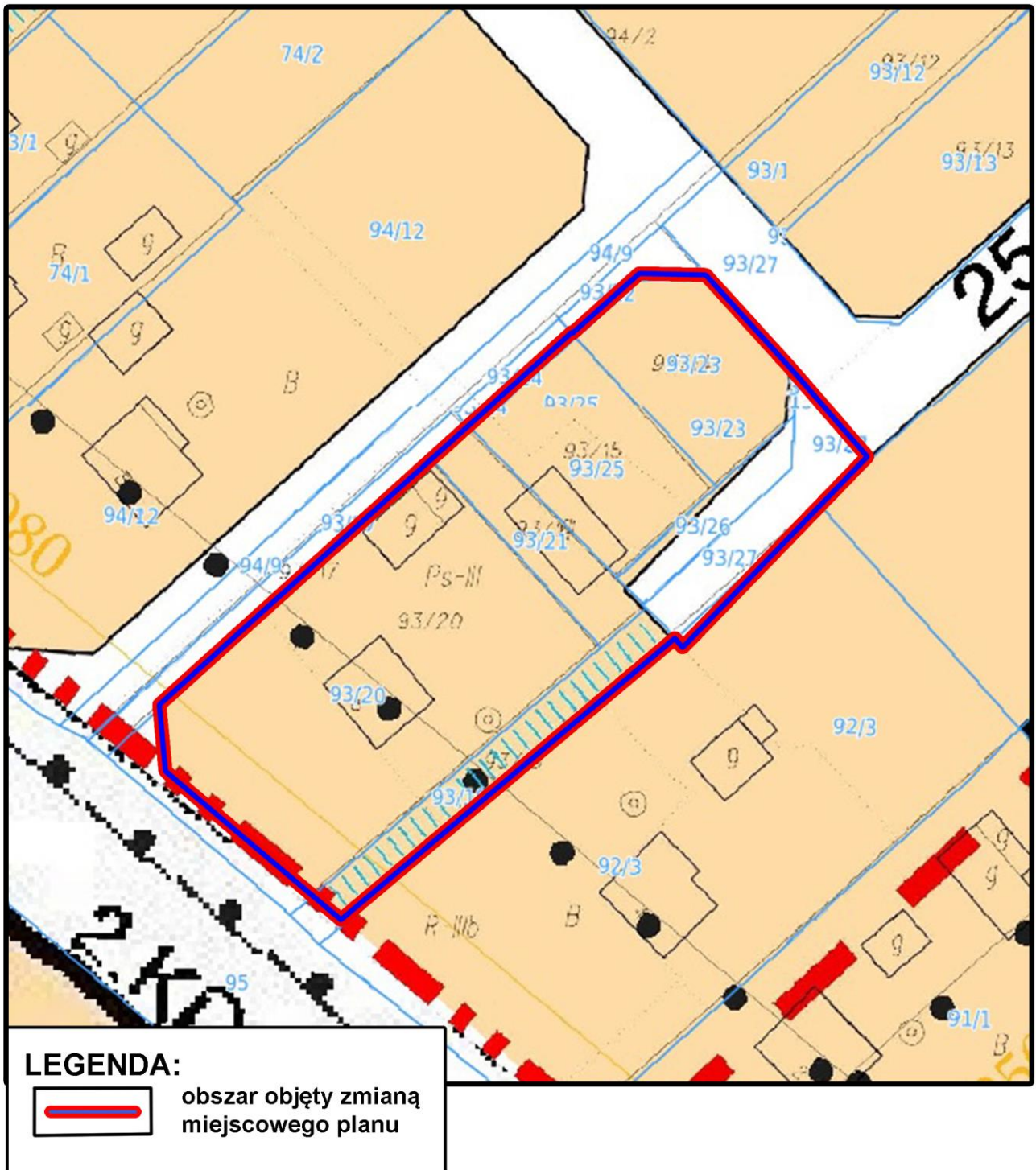


LEGENDA:

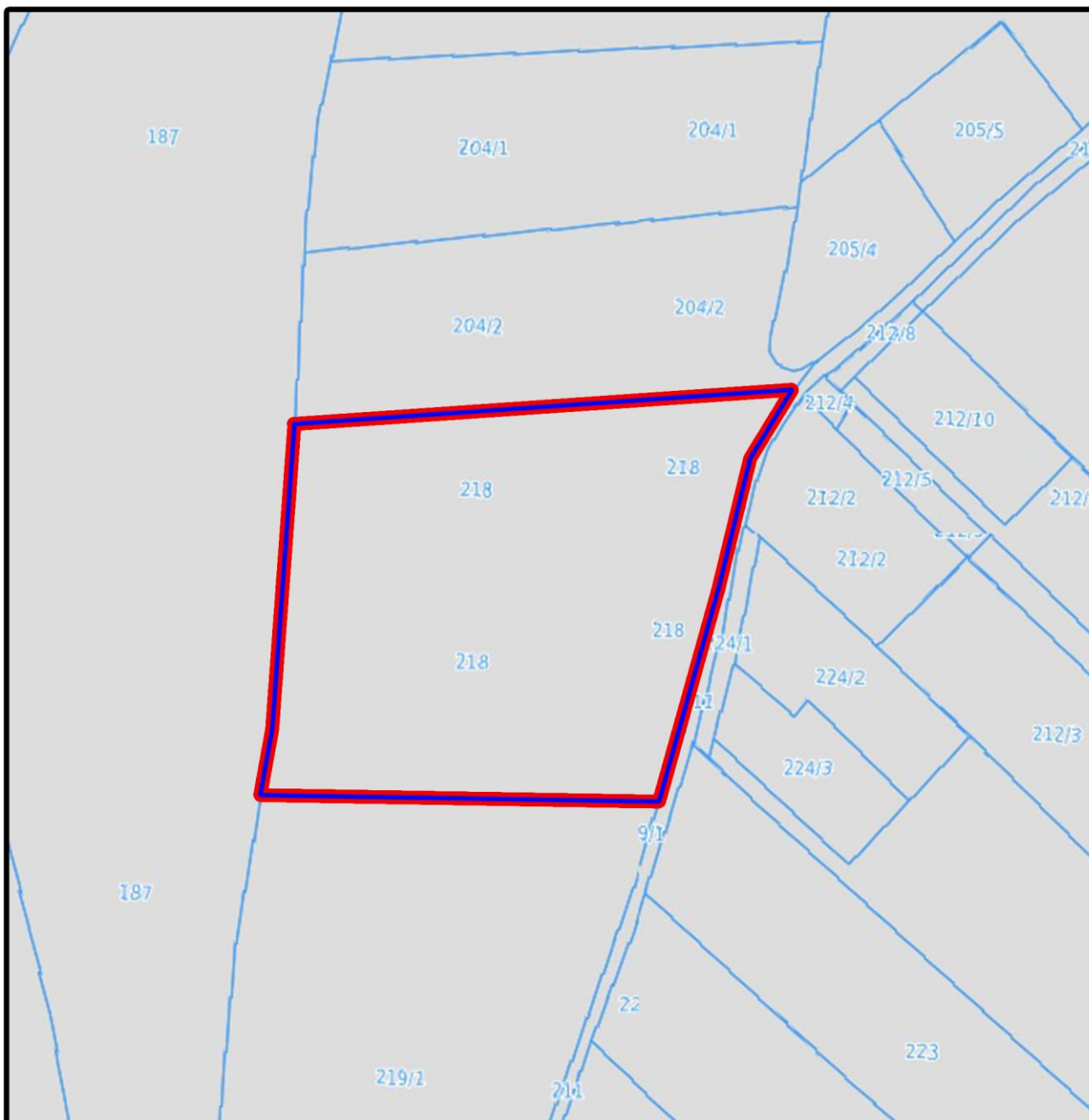
 obszar objęty zmianą
miejscowego planu

Załącznik nr 2 do ogłoszenia o wyłożeniu do publicznego wglądu projektu zmian planu

(zmiana miejscowego planu zagospodarowania przestrzennego „Miasto Gorlice – Plan Nr 4” przy ul. Azaliowej)



Załącznik nr 3 do ogłoszenia o wyłożeniu do publicznego wglądu projektu zmian planu
(zmiana miejscowego planu zagospodarowania przestrzennego „Miasto Gorlice – Plan Nr 4” przy ul. Zielonej)

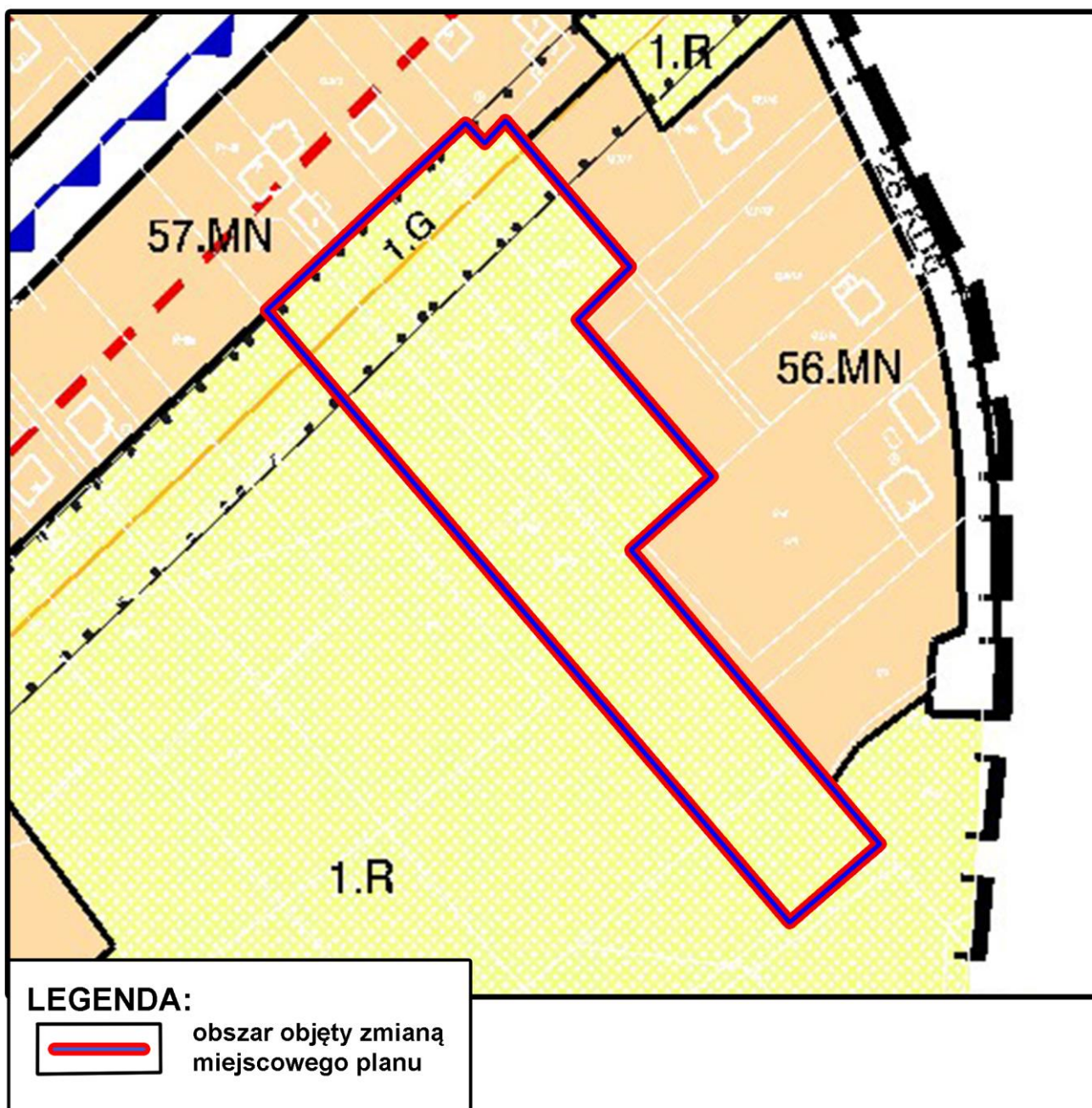


LEGENDA:

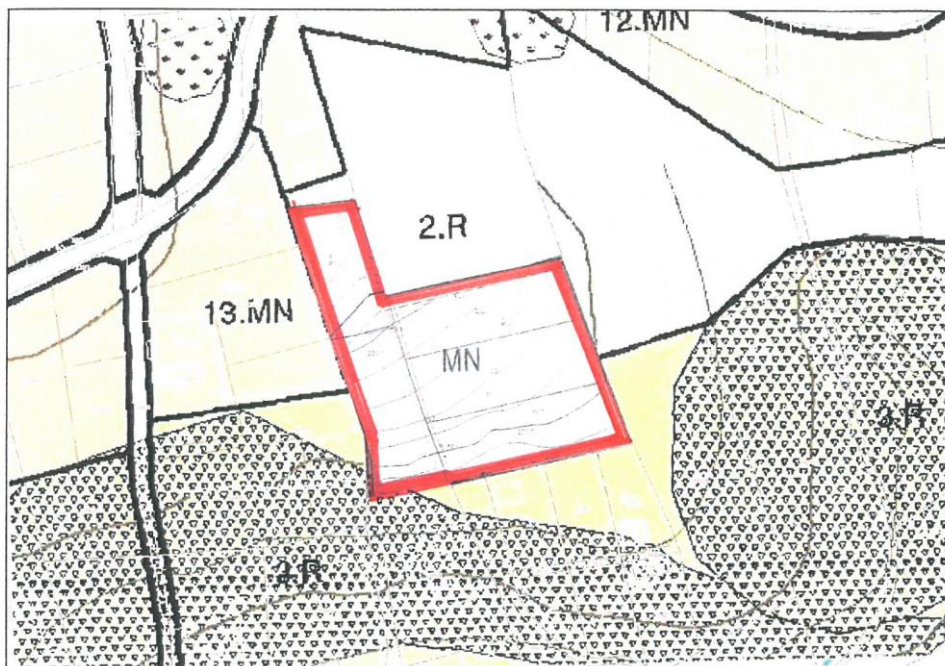


obszar objęty zmianą
miejscowego planu

Załącznik nr 4 do ogłoszenia o wyłożeniu do publicznego wglądu projektu zmian planu
(zmiana miejscowego planu zagospodarowania przestrzennego „Miasto Gorlice – Plan Nr 4” przy ul. Bieckiej)

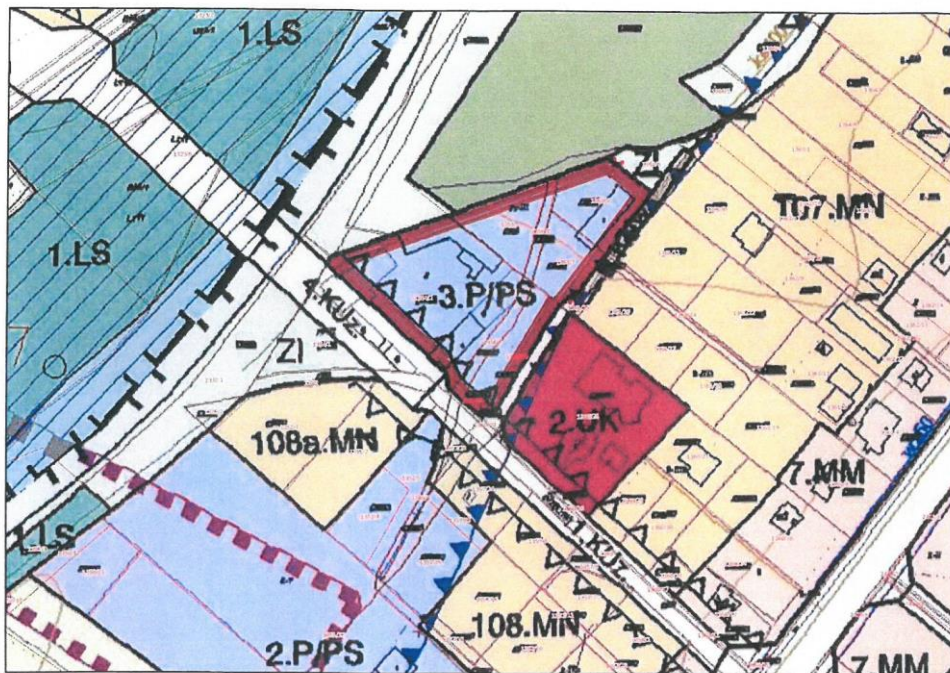


Załącznik nr 5 do ogłoszenia o wyłożeniu do publicznego wglądu projektu zmian planu
(zmiana miejscowego planu zagospodarowania przestrzennego „Miasto Gorlice – Plan Nr 4” przy ul.
Robotniczej)



Granice obszaru objętego zmianą
planu

Załącznik nr 6 do ogłoszenia o wyłożeniu do publicznego wglądu projektu zmian planu
(zmiana miejscowego planu zagospodarowania przestrzennego „Miasto Gorlice – Plan Nr 2” przy ul. Jana
Brzechwy)



Granice obszaru objętego projektem
zmiany planu