




Obiekt budowlany:	PRZEBUDOWA ULICY STRÓŻOWSKIEJ W GORLICACH NA ODCINKU OD SKRZYŻOWANIA Z ULICĄ STAWISKA DO SKRZYŻOWANIA Z ULICAMI KRAKOWSKĄ I KOŁŁATAJA WRAZ Z NIEZBĘDNĄ INFRASTRUKTURĄ TECHNICZNĄ
Adres obiektu:	Województwo małopolskie, powiat gorlicki, Miasto Gorlice
Rodzaj projektu:	PROJEKT WYKONAWCZY
Branża:	1.DROGOWA
Tom:	1.3. PROJEKT CZASOWEJ ZMIANY ORGANIZACJI RUCHU
Umowa nr:	IR-V.272.2.7.2016
Spis zawartości:	Strona 2

INWESTOR :

	MIASTO GORLICE UL. RYNEK 2 38-300 GORLICE
---	--

JEDNOSTKA PROJEKTOWA :

	BIURO PROJEKTÓW INŻYNIERSKICH "W3D" WIĘCEK JAKUB 32-442 KRZYWACZKA 159
---	---

Funkcja:	Tytuł, imię i nazwisko	Specjalność	Nr uprawnień	Data	Podpis
Projektował:	mgr inż. Szymon Więcek	drogowa	MAP/0260/POOD/09	05.2017	

OPIS TECHNICZY

1. Podstawy opracowania

- ✓ Rozporządzenie Ministra Infrastruktury z dnia 23.09.2003 r. w sprawie szczegółowych warunków zarządzania ruchem na drogach oraz wykonywani nadzoru nad tym zarządzaniem (Dz. U. nr 177 poz. 1729),
- ✓ Rozporządzenie Ministrów Infrastruktury oraz Spraw Wewnętrznych i Administracji z dnia 31 lipca 2002 roku w sprawie znaków i sygnałów drogowych (Dz. U. nr 170 poz. 1393),
- ✓ Rozporządzenie Ministra Infrastruktury z dnia 3 lipca 2003 r. w sprawie szczegółowych warunków technicznych dla znaków i sygnałów drogowych oraz urządzeń bezpieczeństwa ruchu drogowego i warunków ich umieszczania na drogach.
- ✓ Ustawa Prawo o ruchu drogowym.

2. Zakres opracowania

Opracowanie zawiera projekt czasowej zmiany organizacji ruchu na czas przebudowy ul. Stróżowskiej w Gorlicach wraz z niezbędną infrastrukturą techniczną.

Projektowane oznakowanie pionowe pokazano na załączonych planach sytuacyjnych.

3. Materiały wyjściowe

- ✓ Plan orientacyjny w skali 1:10 000,
- ✓ Plan sytuacyjny w skali 1: 500,
- ✓ Wizja lokalna w terenie.

4a. Charakterystyka drogi gminnej

- Droga gminna Gorlice ul. Stróżowska
- Droga jednopasmowa, jednokierunkowa o szerokości 5,50 m,
- Chodnik o zmiennej szerokości 1,50 do 2,50 m
- Nośność nawierzchni drogi – 80 kN/oś,
- Klasa drogi L,
- Obszar zabudowany,
- Średni dobowy ruch – zarządca drogi nie posiada.

4b. Charakterystyka drogi wojewódzkiej

- Droga wojewódzka nr 977 Tarnów – Gorlice – Konieczna
- Droga jednopasmowa, dwukierunkowa o szerokości 6,50 m,
- Prawostronny chodnik chodniki szerokości 2,00 m, odcinkowo str. lewa chodnik szerokości 1,00 m do 1,50 m,
- Nośność nawierzchni drogi – 100 kN/oś,
- Klasa drogi G,
- Obszar zabudowany,
- Średni dobowy ruch w odnotowany 2015 r. :

Nr punktu pomiarowego: 12129

Moszczenica - Gorlice

- Pojazdy samochodowe ogółem: 6474
- Motocykle: 51
- Samochody osobowe, mikrobusy: 5950
- Lekkie samochody ciężarowe (dostawcze): 220
- Samochody ciężarowe bez przyczep: 71
- Samochody ciężarowe z przyczepami: 91
- Autobusy: 45
- Ciągniki rolnicze: 6

5. Opis oznakowania projektowanego

W celu zminimalizowania utrudnień w ruchu drogowym wyznaczono objazdy drogą gminną: ul. Kollątaja i wojewódzką nr 977 Tarnów – Gorlice – Konieczna ul. Stawiska w Gorlicach.

Projektowane zmiany w organizacji ruchu:

- przed skrzyżowaniami z ul. Stróżowską ustawione zostaną znaki ostrzegawcze A-14 ze światłami ostrzegawczymi barwy żółtej,
- przed skrzyżowaniami z ul. Stróżowską ustawione zostaną znaki B-21 i B-22 z tabl. T-0,
- bezpośrednio przed robotami ustawione zostaną zapory drogowe U-20b ze znakiem B-1, tabliczką T-0 oraz światłami ostrzegawczymi barwy czerwonej,
- na skrzyżowaniach zgodnie z planami sytuacyjnymi zostaną ustawione tablice objazdowe F-8 i F-9,
- w czasie prowadzenia prac należy wyznaczyć ciąg o szerokości min. 1,50 m, który należy zabezpieczyć od prac zaporami drogowymi U-20c,

STAROSTA GORLICKI

KD. 7121.1.157.2017

Gorlice, dnia 30.10.2017 r.

***Biuro Projektów Inżynierskich
„W3D” Więcek Jakub
32-442 Krzywaczka 159***

Działając na podstawie art. 10 ustawy z dnia 20 czerwca 1997 roku – Prawo o ruchu drogowym (Dz. U. tj. 2012.1137) i przepisów rozporządzenia Ministra Infrastruktury z dnia 23 września 2003 r. w sprawie szczegółowych warunków zarządzania ruchem na drogach oraz wykonywania nadzoru nad tym zarządzaniem, (Dz. U. Nr.177 poz.1729), - Starosta Gorlicki po rozpatrzeniu wniosku w sprawie zatwierdzenia **czasowej** zmiany organizacji ruchu w związku realizacją zadania pn. „Przebudowa ulicy Stróżowskiej w Gorlicach na odcinku od skrzyżowania z ulicą Stawiska od skrzyżowania z ulicami Krakowską i Kołłątają wraz z niezbędną infrastrukturą techniczną.”, po zapoznaniu się z prawem wymaganymi opiniami,

- z a t w i e r d z a -

w/w projekt w zakresie dróg publicznych.


Zgodnie z § 12 ust. 1 wyżej cytowanego rozporządzenia, o terminie wprowadzenia zmiany organizacji ruchu zgodnie z zatwierdzonym projektem (poszczególnych etapów), wykonawca ma obowiązek powiadomić pisemnie tuż. Urząd oraz Komendę Powiatową Policji w Gorlicach z wyprzedzeniem 7 dni powołując się na nr niniejszego pisma.

Kolorystyka, wielkość i wzory znaków drogowych oraz sposób ich montażu winny odpowiadać przepisom rozporządzenia Ministra Infrastruktury z dnia 3 lipca 2003 roku w sprawie szczegółowych warunków technicznych dla znaków i sygnałów drogowych oraz urządzeń bezpieczeństwa ruchu drogowego i warunków ich umieszczania na drogach (Dz.U. Nr 220, poz. 2181), a wielkość znaków powinna być o rozmiar większa od istniejącego oznakowania w ciągu tej drogi.

Zastrzega się prawo wprowadzenia zmian w organizacji ruchu w trakcie realizacji.

Termin ważność projektu: 30 listopada 2018 r.

Niniejsze pismo stanowi informację dla zarządcy drogi w myśl § 12 ust. 1 i 4 ww. rozporządzenia.


Z up. STAROSTY

inż. Stanisław Zieliński
Naczelnik Wydziału Komunikacji
i Dróg

Otrzymują:

1. Adresat + 1 egz. projektu.
2. aa. + 2 egz. projektu.
3. Komenda Powiatowa Policji HAR-5321.I.90.17
4. Powiatowy Zarząd Drogowy w Gorlicach PZD.5540.Oz.105.2017
5. Urząd Miejski w Gorlicach IR-II.7226.109.2017
6. Zarząd Dróg Wojewódzkich w Krakowie DU-4-421-403-17



Komenda Powiatowa Policji w Gorlicach



ul. 11 Listopada 56
38-300 Gorlice
woj. małopolskie

centrala (0-18) 353-73-20
dyżurny (0-18) 354-82-15
fax (0-18) 354-83-35

Gorlice, dnia 16.08.2017r.

HAR – 5321.I.90.17

OPINIA

KOMENDANTA POWIATOWEGO POLICJI W GORLICACH

Na podstawie art.10 ustawy z dnia 20 czerwca 1997 roku – Prawo o ruchu drogowym (Dz. U. z 20 stycznia 2017 r. poz. 128 tekst jednolity) w związku z § 7 ust. 2 pkt. 1 rozporządzenia Ministra Infrastruktury z dnia 23 września 2003 roku w sprawie szczegółowych warunków zarządzania ruchem na drogach oraz wykonywania nadzoru nad tym zarządzeniem (Dz. U. z dnia 14 kwietnia 2017 poz. 784 tekst jednolity)

nie wnoszę uwag:

do projektu czasowej zmiany organizacji ruchu dla zadania „Przebudowa ul. Stróżowskiej w Gorlicach na odcinku od skrzyżowania z ul. Stawiska do skrzyżowania z ul. Krakowską i Kołątaja wraz z niezbędną infrastrukturą techniczną”.

KOMENDANT POWIATOWY POLICJI W GORLICACH
z up. I ZASTĘPCA
Komendanta Powiatowego Policji
w Gorlicach
Dorota Tokarz
nadkom. Dorota Tokarz

Sporz. w 2 egz.
1 egz. adresat
2 egz. aa
wyk. P. Zawisłak

**POWIATOWY ZARZĄD
DROGOWY**

38-300 Gorlice, ul. Słoneczna 7
tel. 018/ 352-40-02; 352-40-11

Gorlice, dnia 10.08.2017 r.

PZD.5540.Oz.105.2017

**Biuro Projektów Inżynierskich
W3d Więcek Jakub**

Krzywaczka 159
32-442 Krzywaczka

Działając na podstawie par. 7 pkt 2 ust. 4 rozporządzenia Ministra Infrastruktury z dnia 23 września 2003 r. w sprawie szczegółowych warunków zarządzania ruchem na drogach oraz wykonywania nadzoru nad tym zarządzaniem (Dz. U. z 2003 r., Nr 177 poz. 1729), Powiatowy Zarząd Drogowy w Gorlicach po rozpatrzeniu wniosku w sprawie opinii do projektu czasowej zmiany organizacji ruchu dla zadania: Przebudowa ul. Stróżowskiej na odcinku od skrzyżowania z ul. Stawiska do skrzyżowania z ul. Krakowską i Kollątaja wraz z niezbędną infrastrukturą

**wnosi uwagi
w zakresie dróg powiatowych:**

- 1 – na ul. Stróżowskiej od strony ul. Mickiewicza ustawić tablicę F-8,
- 2 – odległości ustawienia znaków, kolorystyka i wzory znaków drogowych powinny odpowiadać przepisom rozporządzenia Ministra Infrastruktury z dnia 3 lipca 2003 roku w sprawie szczegółowych warunków technicznych dla znaków i sygnałów drogowych oraz urządzeń bezpieczeństwa ruchu drogowego i warunków ich umieszczania na drogach (Dz. U. z 2003 r., Nr 220, poz. 2181).

Z-ca DYREKTORA


Jan Filipiak

Sprawę prowadzi:
Przemysław Bochenek
Inspektor ds. inżynierii ruchu drogowego
tel.: 18 352-40-02 wew. 14
e-mail: przemyslawbochenek@pzdgorlice.pl



Gorlice 12.10.2017r.

IR-II. 7226.109.2017

Pan Przemysław Bochenek
Siary 83
38-307 Sękowa

Dotyczy : opinii do projektu organizacji ruchu

Działając na podstawie § 7 ust. 2 pkt 4 rozporządzenia Ministra Infrastruktury z dnia 23 września 2003 roku w sprawie szczegółowych warunków zarządzania ruchem na drogach oraz wykonywania nadzoru nad tym zarządzaniem (tekst jedn. Dz. U. z 2017 r. poz. 784), Urząd Miejski w Gorlicach z ramienia zarządcy dróg gminnych na terenie miasta Gorlice po rozpatrzeniu wniosku w sprawie wydania opinii do projektu czasowej zmiany organizacji ruchu dla zadania pn. „ Przebudowa ulicy Stróżowskiej w Gorlicach na odcinku od skrzyżowania z ulicą Stawiska do skrzyżowania z ulicą Krakowską i Kołłątaja wraz z niezbędną infrastrukturą techniczną”

opiniuje projekt pozytywnie w zakresie dróg gminnych z uwagą

1. Znaki drogowe umieścić na podstawach bez naruszania nawierzchni chodników

Z up. BURMISTRZA
Janusz Fajzet
KIEROWNIK
Wydziału Inwestycji i Rozwoju

Otrzymują :

1. Adresat
2. a/a

Sporządziła: Barbara Serafin, Dział Dróg Miejskich, 18/35 51 253

Urząd Miejski w Gorlicach | Rynek 2 | 38-300 Gorlice | tel. +48 18 3536200 | fax +48 18 3551212

www.gorlice.pl | um@um.gorlice.pl

Kraków, dnia 21.06.2017 r.

Nasz znak: DU-4-421-403/17
ZDW/PW/2017/5533 /DU4TK

**Biuro Projektów Inżynierskich W3d
Więcek Jakub
Krzywaczka 159
32-442 Krzywaczka**

Działając na podstawie art. 10 ust. 4 ustawy z dnia 20 czerwca 1997 roku – Prawo o ruchu drogowym (tj. – Dz. U. z 2005 roku Nr 108, poz. 908 z późniejszymi zmianami), § 7 ust 2 pkt 5, rozporządzenia Ministra Infrastruktury z dnia 23 września 2003 roku w sprawie szczegółowych warunków zarządzania ruchem na drogach oraz wykonywania nadzoru nad tym zarządzaniem (Dz. U. z 2003 r., Nr 177, poz. 1729), po rozpatrzeniu wniosku w sprawie opinii do projektu tymczasowej organizacji ruchu na czas przebudowy ulicy Stróżowskiej w Gorlicach na odcinku od skrzyżowania z ulicą Stawiska do skrzyżowania z ulicą Krakowską i Kołtąją wraz z niezbędną infrastrukturą techniczną” w zakresie oznakowania i prowadzenia objazdu odcinkiem drogi wojewódzkiej nr 977 w m. Gorlice:

wnoszę uwagi:

- Rys. 2.4 - tabliczki pod znakami B-1 oraz B-21 i B-22 wykonać barwy białej,
- Rys. 2.4 - zapewnić pieszym możliwość poruszania się wzdłuż drogi wojewódzkiej poprzez przejście dla pieszych na wlocie ulicy Stróżowskiej gminnej,
- Rys. 2.5 – na tablicy F-8 ustawionej na ulicy Stawiska brak zasadności kierowania objazdu na wprost, rozważyć ewentualnie kierowanie objazdu do centrum w lewo,
- Rys. 2.5 – na tablicach F-9 i F-8 strzałki wskazujące kierunek objazdu powinny przedstawiać ruch po obiedni rondo,
- Wykonawca oznakowania winien powiadomić Zarząd Dróg Wojewódzkich w Krakowie o wprowadzeniu tymczasowej organizacji ruchu i przewidywanym terminie przywrócenia stałej organizacji ruchu, co najmniej na 7 dni przed planowanymi robotami, powołując się na znak niniejszego pisma,
- Odległości ustawienia znaków, kolorystyka i wzory znaków drogowych powinny odpowiadać przepisom rozporządzenia Ministra Infrastruktury z dnia 3 lipca 2003 roku w sprawie szczegółowych warunków technicznych dla znaków i sygnałów drogowych oraz urządzeń bezpieczeństwa ruchu drogowego i warunków ich umieszczania na drogach (Dz. U. z 2003 r., Nr 220, poz. 2181).

Otrzymują:

1 x adresat

1 x a/a (sprawę prowadzi mgr inż. Tomasz Krysa, tel. 12 4465862)

Z UPWAŻNIENIEM MARSZAŁKA
WOJEWÓDZTWA MAŁOPOLSKIEGO

mgr inż. Grzegorz Krok
Z-ca Dyrektora ds. Utrzymania
Zarządu Dróg Wojewódzkich

STAROSTA GORLICKI

KD. 7121.1.17.2019

IR/7 19. 02. 2019

Gorlice, dnia 14.02.2019 r.



Urząd Miejski w Gorlicach
ul. Rynek 2
38-300 Gorlice

Handwritten signature in blue ink.

Działając na podstawie art. 10 ustawy z dnia 20 czerwca 1997 roku – Prawo o ruchu drogowym (Dz.U.2017.1260 t.j.) i przepisów rozporządzenia Ministra Infrastruktury z dnia 23 września 2003 r. w sprawie szczegółowych warunków zarządzania ruchem na drogach oraz wykonywania nadzoru nad tym zarządzaniem, (Dz.U.2017.784 t.j.), - Starosta Gorlicki po rozpatrzeniu wniosku w sprawie zatwierdzenia **czasowej** zmiany organizacji ruchu w związku realizacją zadania pn. „Przebudowa ulicy Stróżowskiej w Gorlicach”, po zapoznaniu się z prawem wymaganymi opiniami,

- z a t w i e r d z a -

w/w projekt w zakresie dróg publicznych.

Zgodnie z § 12 ust. 1 wyżej cytowanego rozporządzenia, o terminie wprowadzenia zmiany organizacji ruchu zgodnie z zatwierdzonym projektem (poszczególnych etapów), wykonawca ma obowiązek powiadomić pisemnie tuż. Urząd oraz Komendę Powiatową Policji w Gorlicach z wyprzedzeniem 7 dni powołując się na nr niniejszego pisma.

Kolorystyka, wielkość i wzory znaków drogowych oraz sposób ich montażu winny odpowiadać przepisom rozporządzenia Ministra Infrastruktury z dnia 3 lipca 2003 roku w sprawie szczegółowych warunków technicznych dla znaków i sygnałów drogowych oraz urządzeń bezpieczeństwa ruchu drogowego i warunków ich umieszczania na drogach (Dz.U. Nr 220, poz. 2181), a wielkość znaków powinna być o rozmiar większa od istniejącego oznakowania w ciągu tej drogi.

Zastrzega się prawo wprowadzenia zmian w organizacji ruchu w trakcie realizacji.

Termin ważności zatwierdzenia projektu : do 31.12.2020 r.

Niniejsze pismo stanowi informację dla zarządcy drogi w myśl § 12 ust. 1 i 4 ww. rozporządzenia.

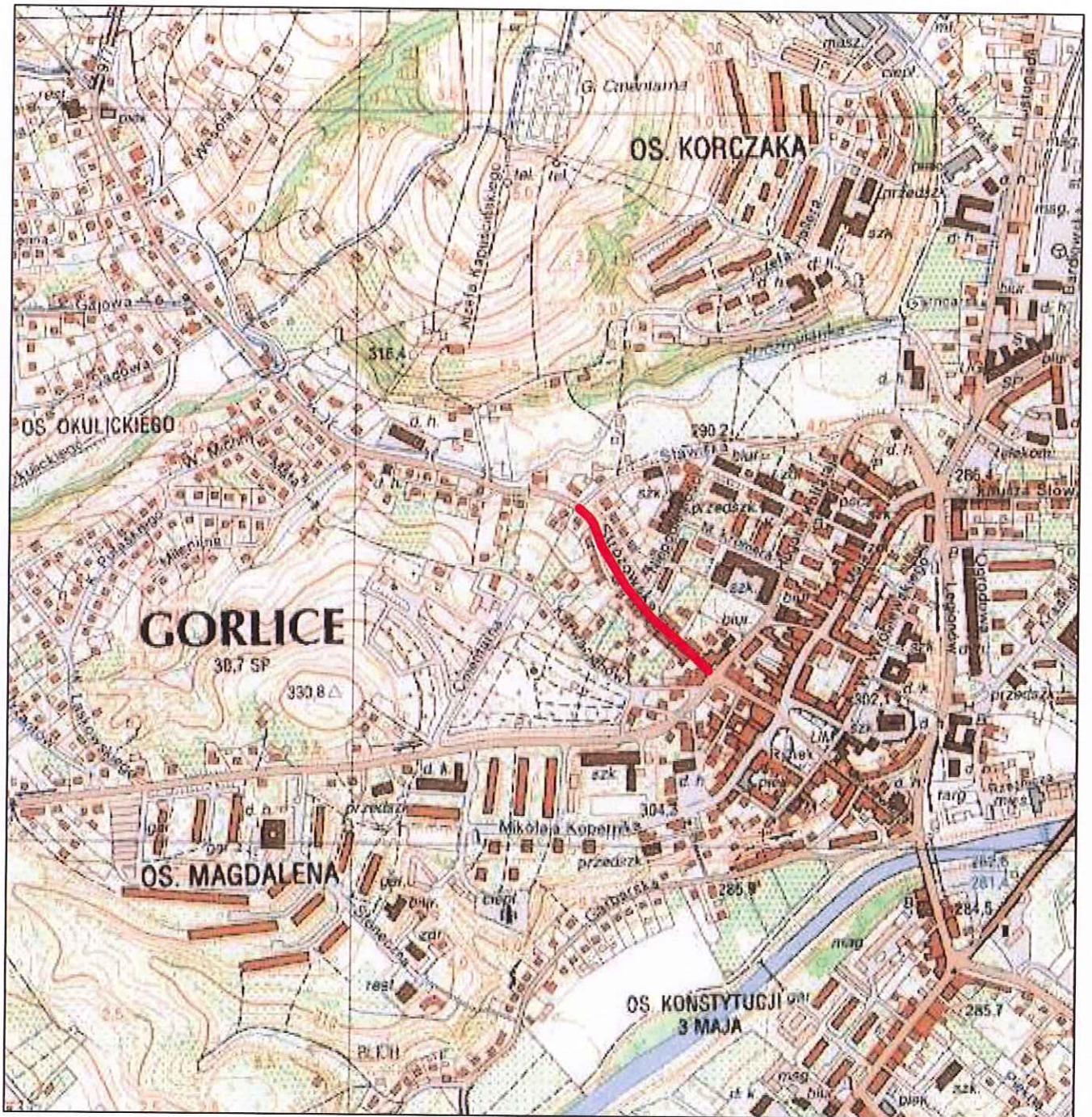
Z up. STAROSTY,

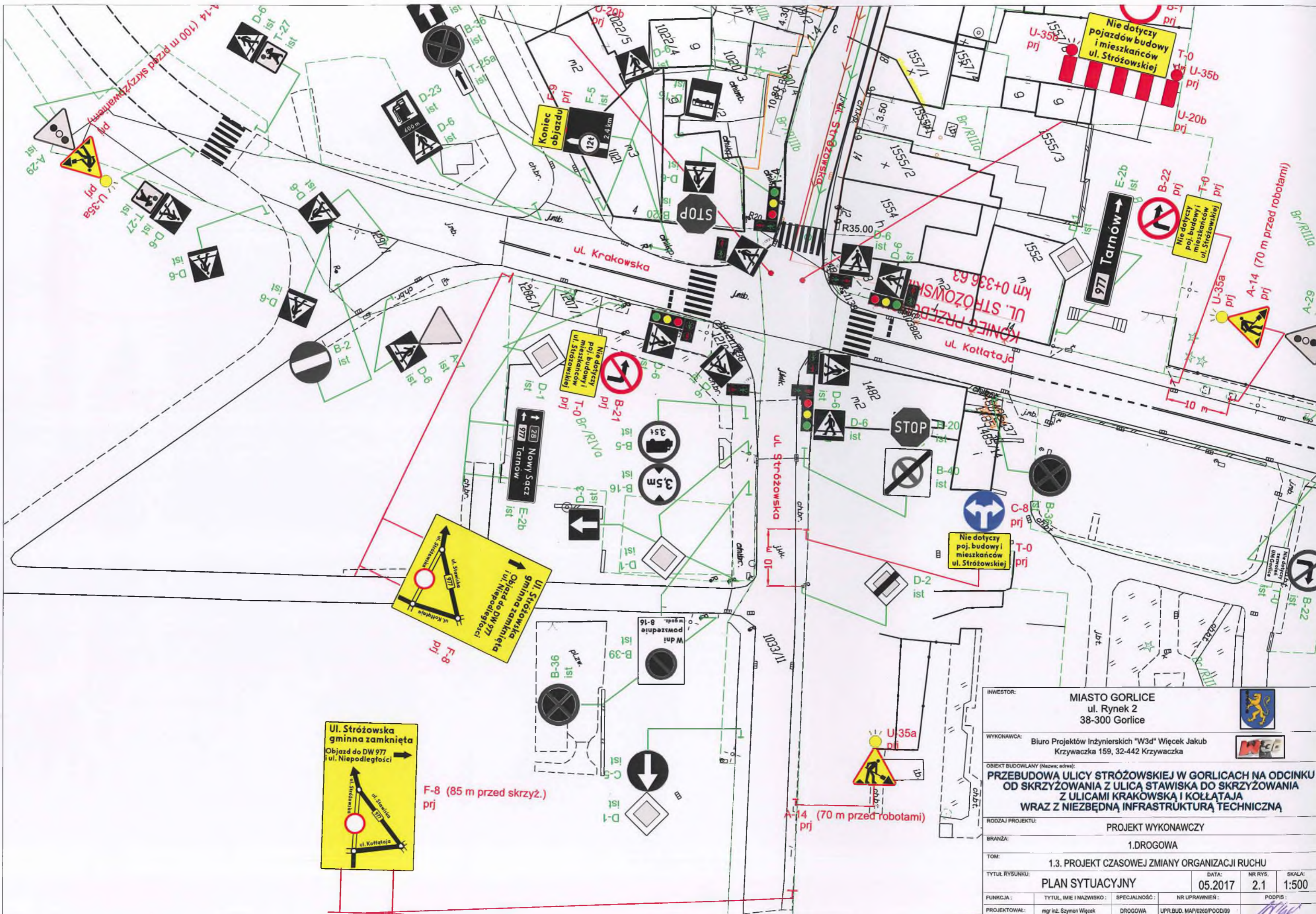
inż. Stanisław Zieliński
Naczelnik Wydziału Komunikacji
i Dróg

Otrzymują:

1. Adresat + 1 egz. projektu
2. aa. + 1 egz. projektu.

Plan orientacyjny w skali 1: 10 000





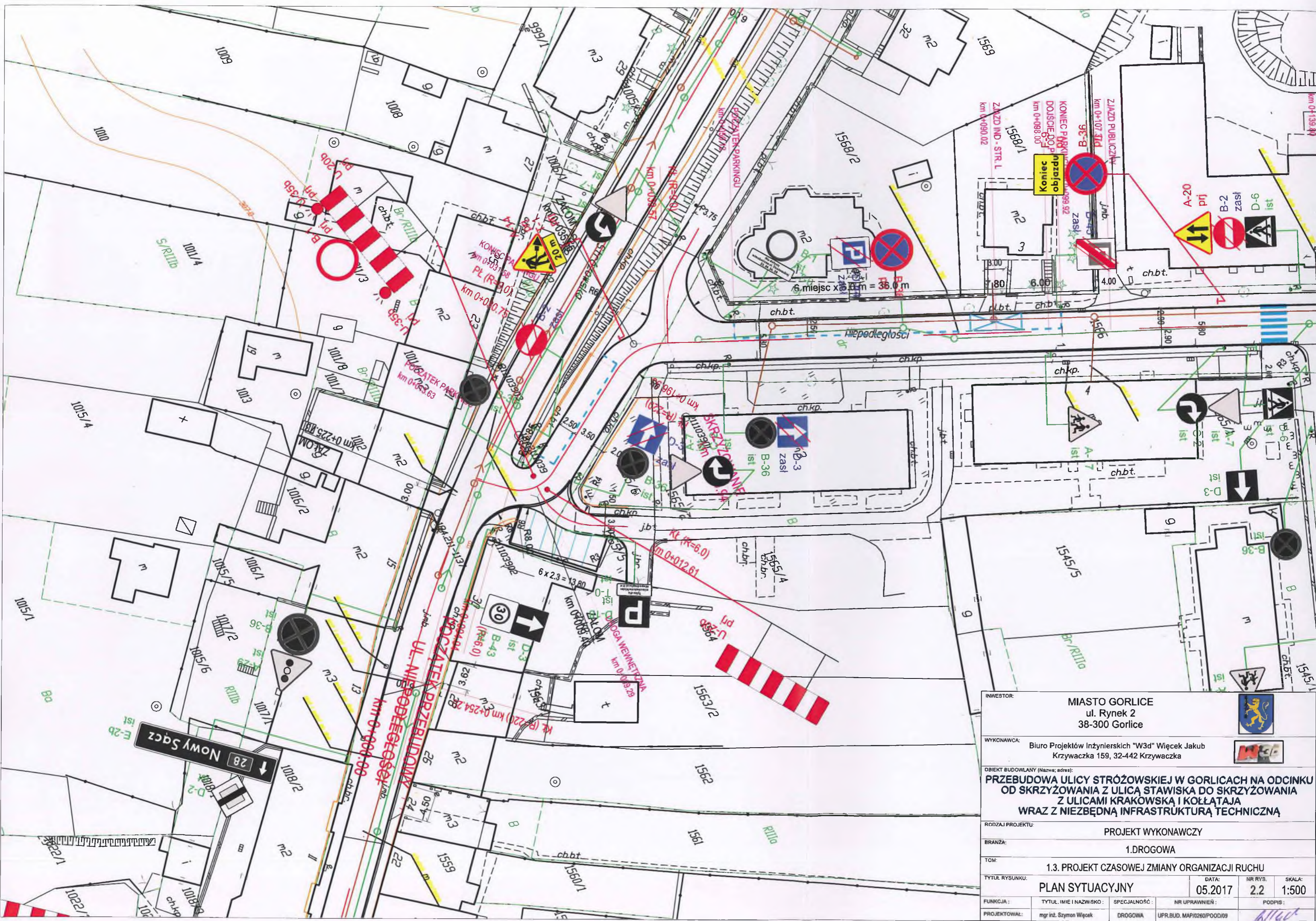
**Ul. Stróżowska
gminna zamknięta**
Objazd do DW 977
ul. Niepodległości

**Ul. Stróżowska
gminna zamknięta**
Objazd do DW 977
ul. Niepodległości

F-8 (85 m przed skrzyż.)
prj

A-14 (70 m przed robotami)
prj

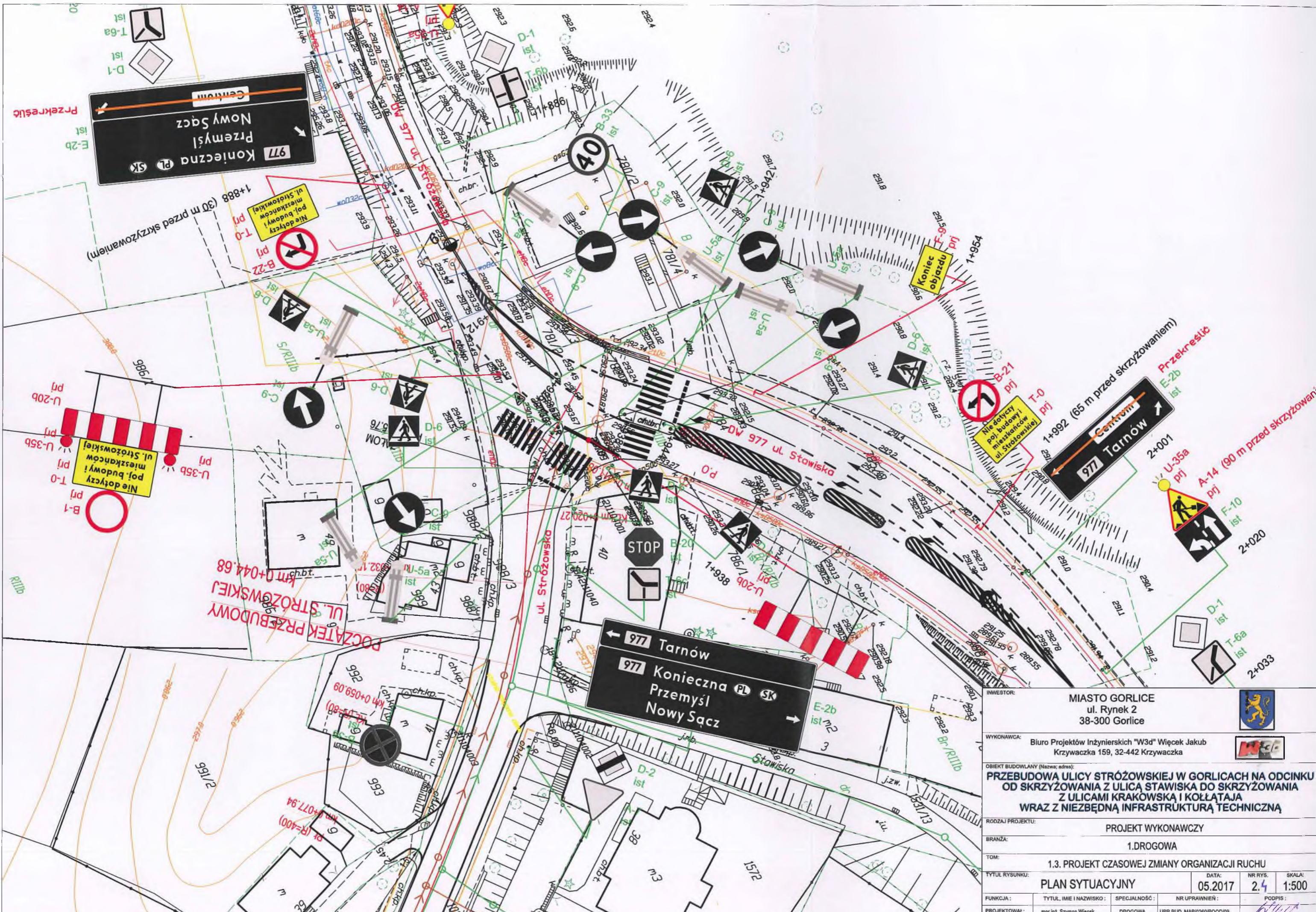
INWESTOR:			
MIASTO GORLICE ul. Rynek 2 38-300 Gorlice			
WYKONAWCA:			
Biuro Projektów Inżynierskich "W3d" Więcek Jakub Krzywaczka 159, 32-442 Krzywaczka			
OBIEKT BUDOWLANY (Nazwa; adres):			
PRZEBUDOWA ULICY STRÓŻOWSKIEJ W GORLICACH NA ODCINKU OD SKRZYŻOWANIA Z ULICĄ STAWISKĄ DO SKRZYŻOWANIA Z ULICAMI KRAKOWSKĄ I KOLLATAJA WRAZ Z NIEZBĘDNĄ INFRASTRUKTURĄ TECHNICZNĄ			
RODZAJ PROJEKTU:			
PROJEKT WYKONAWCZY			
BRANŻA:			
1.DROGOWA			
TOM:			
1.3. PROJEKT CZASOWEJ ZMIANY ORGANIZACJI RUCHU			
TYTUŁ RYSUNKU:		DATA:	NR RYS.
PLAN SYTUACYJNY		05.2017	2.1
SKALA:		1:500	
FUNKCJA:	TYTUŁ, IMIE I NAZWISKO:	SPECJALNOŚĆ:	NR UPRAWNIEN:
PROJEKTOWAŁ:	mgr inż. Szymon Więcek	DROGOWA	UPR.BUD. MAP/0260/POOD/09
PODPIS:			



INWESTOR:		MIASTO GORLICE ul. Rynek 2 38-300 Gorlice		
WYKONAWCA:		Biuro Projektów Inżynierskich "W3d" Włócek Jakub Krzywaczka 159, 32-442 Krzywaczka		
OBIEKT BUDOWLANY (Nazwa, adres): PRZEBUDOWA ULICY STRÓŻOWSKIEJ W GORLICACH NA ODCINKU OD SKRZYŻOWANIA Z ULICĄ STAWISKA DO SKRZYŻOWANIA Z ULICAMI KRAKOWSKĄ I KOŁŁATAJA WRAZ Z NIEZBĘDNĄ INFRASTRUKTURĄ TECHNICZNĄ				
RODZAJ PROJEKTU:		PROJEKT WYKONAWCZY		
BRANŻA:		1.DROGOWA		
TOM: 1.3. PROJEKT CZASOWEJ ZMIANY ORGANIZACJI RUCHU				
TYTUŁ RYSUNKU:		PLAN SYTUACYJNY		DATA: 05.2017
FUNKCJA:		TYTUŁ, IMIE I NAZWISKO:		NR RYS. 2.2
PROJEKTOWAŁ:		mgr inż. Szymon Włócek		SKALA: 1:500
		SPECIALNOŚĆ: DROGOWA		PODPIS:
		NR UPRAWNIENI: UPR.BUD. MAP(0260)POOD/09		

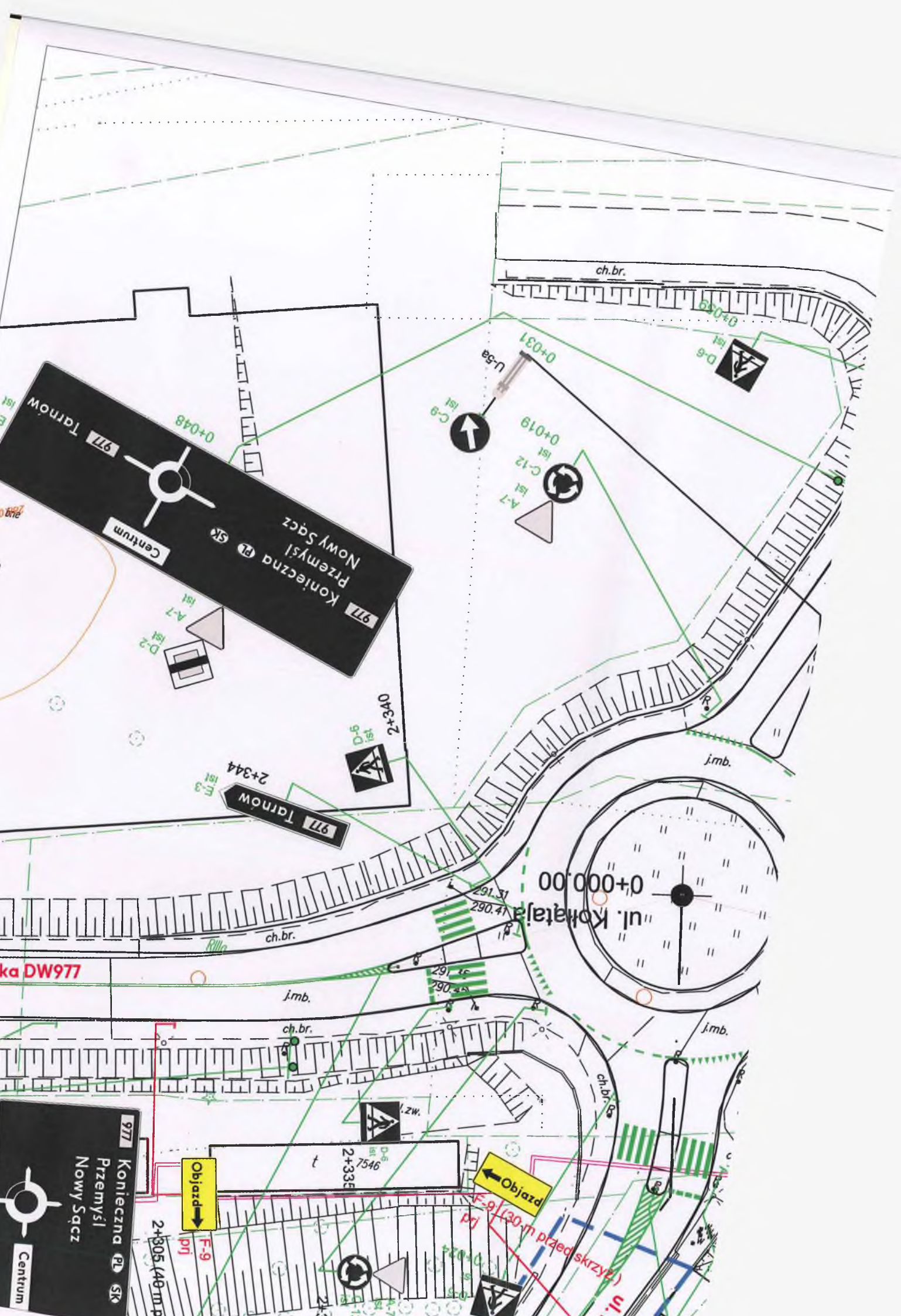


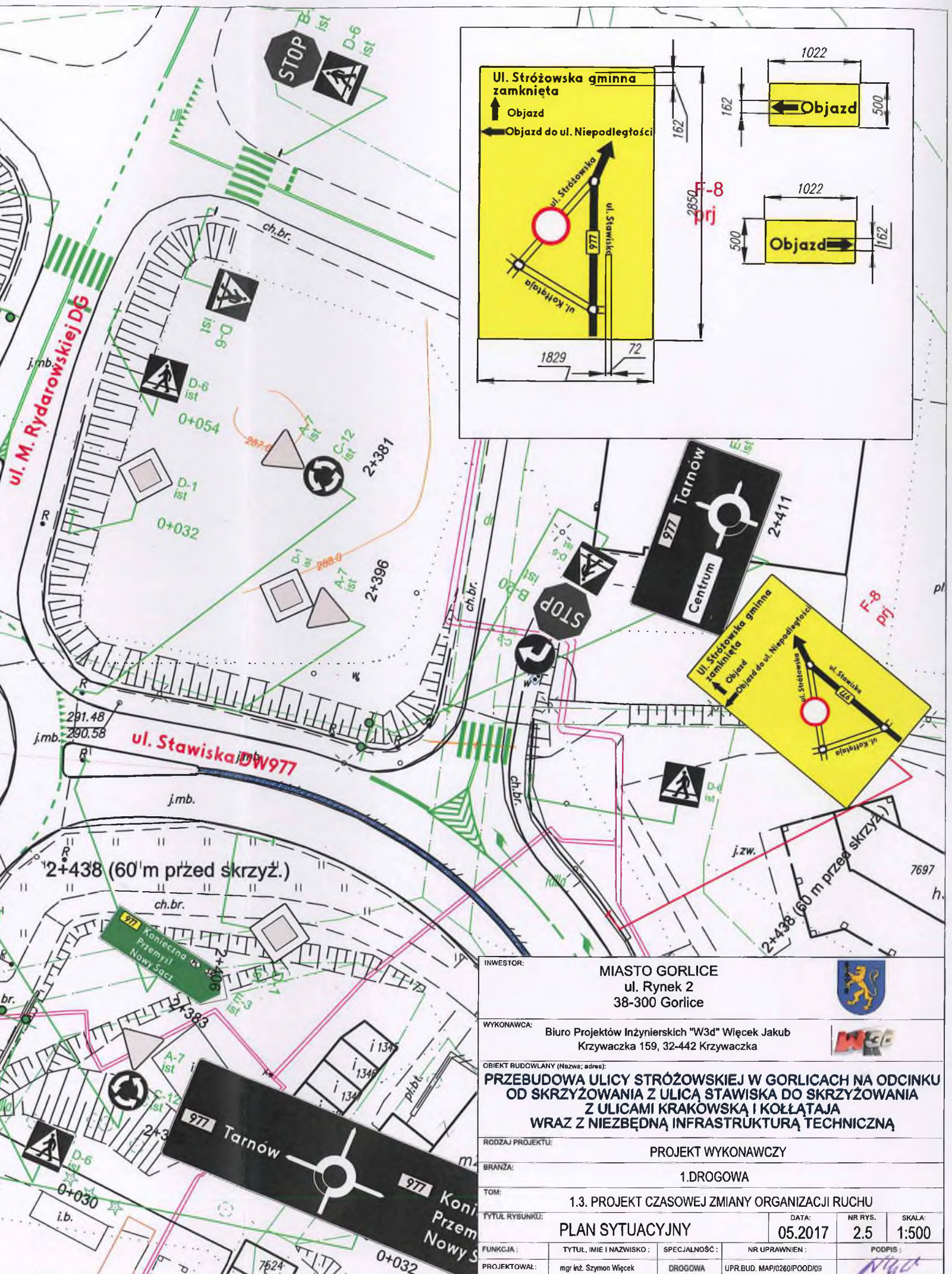
INWESTOR:		MIASTO GORLICE ul. Rynek 2 38-300 Gorlice		
WYKONAWCA:		Biuro Projektów Inżynierskich "W3d" Więcek Jakub Krzywaczka 159, 32-442 Krzywaczka		
OBIEKT BUDOWLANY (Nazwa; adres):		PRZEBUDOWA ULICY STRÓŻOWSKIEJ W GORLICACH NA ODCINKU OD SKRZYŻOWANIA Z ULICĄ STAWISKA DO SKRZYŻOWANIA Z ULICAMI KRAKOWSKĄ I KOŁŁATAJA WRAZ Z NIEZBĘDNĄ INFRASTRUKTURĄ TECHNICZNĄ		
RODZAJ PROJEKTU:		PROJEKT WYKONAWCZY		
BRANŻA:		1.DROGOWA		
TOM:		1.3. PROJEKT CZASOWEJ ZMIANY ORGANIZACJI RUCHU		
TYTUŁ RYSUNKU:		PLAN SYTUACYJNY		
DATA:		05.2017	NR RYS.	SKALA:
FUNKCJA:		TYTUŁ, IMIE I NAZWISKO:	SPECJALNOŚĆ:	NR UPRAWNIEN:
PROJEKTOWAŁ:		mgr inż. Szymon Więcek	DROGOWA	UPR.BUD.MAP/0260/POD/09
				PODPIS:
				<i>[Signature]</i>



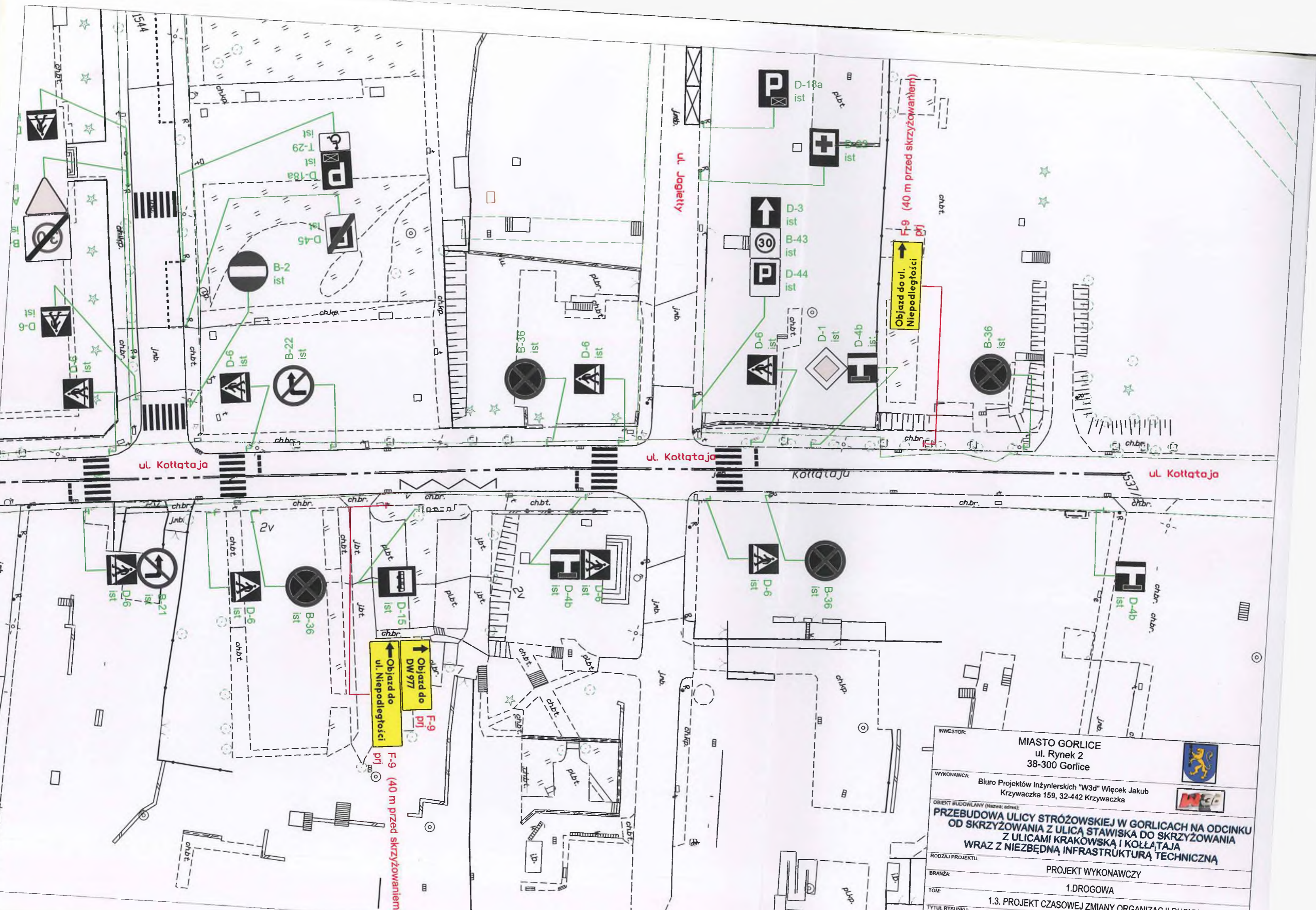
**POCZĄTEK PRZEBUDOWY
UL. STRÓŻOWSKIEJ**
km 0+044.68

INWESTOR:	MIASTO GORLICE ul. Rynek 2 38-300 Gorlice		
WYKONAWCA:	Biuro Projektów Inżynierskich "W3d" Więcek Jakub Krzywaczka 159, 32-442 Krzywaczka		
OBIEKT BUDOWLANY (Nazwa, adres):	PRZEBUDOWA ULICY STRÓŻOWSKIEJ W GORLICACH NA ODCINKU OD SKRZYŻOWANIA Z ULICĄ STAWISKA DO SKRZYŻOWANIA Z ULICAMI KRAKOWSKĄ I KOŁŁATAJA WRĄZ Z NIEZBĘDNĄ INFRASTRUKTURĄ TECHNICZNĄ		
RODZAJ PROJEKTU:	PROJEKT WYKONAWCZY		
BRANŻA:	1.DROGOWA		
TOM:	1.3. PROJEKT CZASOWEJ ZMIANY ORGANIZACJI RUCHU		
TYTUŁ RYSUNKU:	PLAN SYTUACYJNY	DATA:	05.2017
FUNKCJA:	TYTUŁ, IMIE I NAZWISKO:	SPECJALNOŚĆ:	NR UPRAWNIENI:
PROJEKTOWAŁ:	mgr inż. Szymon Więcek	DROGOWA	UPR.BUD. MAPI0260IPO00/09
			SKALA: 1:500
			NR RYS. 2.4
			PODPIS: <i>[Signature]</i>





INWESTOR:		MIASTO GORLICE ul. Rynek 2 38-300 Gorlice			
WYKONAWCA:		Biuro Projektów Inżynierskich "W3d" Więcek Jakub Krzywaczka 159, 32-442 Krzywaczka			
OBIEKT BUDOWLANY (Nazwa, adres): PRZEBUDOWA ULICY STRÓŻOWSKIEJ W GORLICACH NA ODCINKU OD SKRZYŻOWANIA Z ULICĄ STAWISKA DO SKRZYŻOWANIA Z ULICAMI KRAKOWSKĄ I KOŁŁĄTAJA WRAZ Z NIEZBĘDNĄ INFRASTRUKTURĄ TECHNICZNĄ					
RODZAJ PROJEKTU:		PROJEKT WYKONAWCZY			
BRANŻA:		1.DROGOWA			
TOM:		1.3. PROJEKT CZASOWEJ ZMIANY ORGANIZACJI RUCHU			
TYTUŁ RYSUNKU:		PLAN SYTUACYJNY		DATA:	NR RYS.
				05.2017	2.5
				SKALA:	1:500
FUNKCJA:	TYTUŁ, IMIE I NAZWISKO:	SPECJALNOŚĆ:	NR UPRAWNIEN:	PODPIS:	
PROJEKTOWAŁ:	mgr inż. Szymon Więcek	DROGOWA	UPR.BUD. MAP/0260/POOD/09		



INWESTOR:	<p>MIASTO GORLICE ul. Rynek 2 38-300 Gorlice</p> 
WYKONAWCA:	<p>Biuro Projektów Inżynierskich "W3d" Więcek Jakub Krzywaczka 159, 32-442 Krzywaczka</p> 
OBIĘKT BUDOWLANY (Nazwa, adres):	<p>PRZEBUDOWA ULICY STRÓŻOWSKIEJ W GORLICACH NA ODCINKU OD SKRZYŻOWANIA Z ULICĄ STAWISKĄ DO SKRZYŻOWANIA Z ULICAMI KRAKOWSKĄ I KOLLĄTAJA WRAZ Z NIEZBĘDNĄ INFRASTRUKTURĄ TECHNICZNĄ</p>
RODZAJ PROJEKTU:	PROJEKT WYKONAWCZY
BRANŻA:	1.DROGOWA
TOM:	1.3. PROJEKT CZASOWEJ ZMIANY ORGANIZACJI PRZEBUDOWY
TYTUŁ RYSUNKU:	