



Obiekt budowlany:	PRZEBUDOWA ULICY STRÓŻOWSKIEJ W GORLICACH NA ODCINKU OD SKRZYŻOWANIA Z ULICĄ STAWISKA DO SKRZYŻOWANIA Z ULICAMI KRAKOWSKĄ I KOŁŁATAJA WRAZ Z NIEZBĘDNĄ INFRASTRUKTURĄ TECHNICZNĄ (PRZEBUDOWĄ KANALIZACJI OGÓLNOSPŁAWNEJ, GAZOCIĄGU I OŚWIETLENIA)
Adres obiektu:	Województwo małopolskie, powiat gorlicki, Miasto Gorlice
Rodzaj projektu::	PROJEKT BUDOWLANO - WYKONAWCZY
Branża:	1.DROGOWA
Tom:	1.2. PROJEKT DOCELOWEJ ORGANIZACJI RUCHU
Umowa nr:	IR-V.272.2.7.2016

INWESTOR :

	<p>MIASTO GORLICE UL. RYNEK 2 38-300 GORLICE</p>
--	---

JEDNOSTKA PROJEKTOWA :

	<p>BIURO PROJEKTÓW INŻYNIERSKICH "W3D" WIĘCEK JAKUB 32-442 KRZYWACZKA 159</p>
---	--

Funkcja:	Tytuł, imię i nazwisko	Specjalność	Nr uprawnień	Data	Podpis
Projektował:	mgr inż. Szymon Więcek	drogowa	MAP/0260/POOD/09	11.2017	

SPIS ZAWARTOŚCI

I. CZĘŚĆ OPISOWA

1.	INWESTOR	4
2.	PRZEDMIOT INWESTYCJI	4
3.	PODSTAWA OPRACOWANIA	4
4.	CEL I ZAKRES OPRACOWANIA	4
5.	OPIS STANU ISTNIEJĄCEGO	4
6.	OPIS OZNAKOWANIA.....	4
7.	ELEMENTY BEZPIECZEŃSTWA RUCHU.....	5
8.	UZASADNIENIE ORGANIZACJI RUCHU	5
9.	TERMIN WPROWADZENIA ORGANIZACJI RUCHU.....	5

II. CZĘŚĆ RYSUNKOWA

1.	ORIENTACJA	RYS. 1
2.	PLAN SYTUACYJNY	RYS. 2.1-2.2

1. Inwestor

Inwestor: Miasto Gorlice, ul. Rynek 2, 38-300 Gorlice

2. Przedmiot inwestycji

Przedmiotem niniejszego opracowania jest projekt docelowej organizacji ruchu dla zadania:
„Przebudowa ulicy Stróżowskiej w Gorlicach na odcinku od skrzyżowania z ulicą Stawiska do skrzyżowania z ulicami Krakowską i Kołłątają wraz z niezbędną infrastrukturą techniczną (przebudową kanalizacji ogólnospławnej, gazociągu i oświetlenia)”

3. Podstawa opracowania

- Podkład sytuacyjno-wysokościowy w skali 1:500,
- Rozporządzenie Ministra Transportu i Gospodarki Morskiej z dnia 2 marca 1999 roku w sprawie warunków technicznych, jakim powinny odpowiadać drogi publiczne i ich usytuowanie, Dziennik Ustaw Nr 43 z dnia 14 maja 1999 roku, poz. 430,
- Rozporządzenia Ministra Infrastruktury z dnia 23 września 2003 roku w sprawie szczegółowych warunków zarządzania ruchem na drogach oraz wykonywania nadzoru nad tym zarządzaniem, Dziennik Ustaw Nr 177 z dnia 14 października 2003 roku, poz. 1729,
- Rozporządzenia Ministrów Infrastruktury oraz Spraw Wewnętrznych i Administracji z dnia 31 lipca 2002 roku, w sprawie znaków i sygnałów drogowych, Dziennik Ustaw Nr 170, poz. 1393, z dnia 12 października 2002 roku,
- Załączniki nr 1–4 do Rozporządzenia Ministra Infrastruktury z dnia 3 lipca 2003 roku, w sprawie szczegółowych warunków technicznych dla znaków i sygnałów drogowych oraz urządzeń bezpieczeństwa ruchu drogowego i warunków ich umieszczania na drogach, Dziennik Ustaw – załącznik do Nr 220, poz. 2181 z dnia 23 grudnia 2003 roku,
- Ustawa Prawo o Ruchu Drogowym z dnia 20.06.1997r. z późniejszymi zmianami, Dziennik Ustaw Nr 98, poz. 602 z 1997r.,
- Ustawa o drogach publicznych Dziennik Ustaw z 1985 r. Nr 14, poz. 60 z późn. zm.,
- Inwentaryzacja oznakowania.

4. Cel i zakres opracowania

Celem niniejszego opracowania jest wykonanie projektu docelowej organizacji ruchu dla ulicy Stróżowskiej w Gorlicach. Celem jest sporządzenie projektu stałej organizacji ruchu zgodnego z obowiązującymi przepisami po przebudowie ulicy.

5. Opis stanu istniejącego

Przebudowywana ulica Stróżowskiej w Gorlicach znajduje się w południowo – wschodniej części Polski, w województwie małopolskim, w powiecie gorlickim, na terenie Miasta Gorlice.

Jest to droga gminna klasy L o przekroju ulicznym o zmiennej szerokości jezdni od 6,00 do 6,30 m, która posiada dwustronny chodnik o zmiennej szerokości.

Pod względem geologicznym omawiany teren położony jest w Karpatach zewnętrznych (fliszowych). Osady fliszowe ze względu na zróżnicowane warunki sedymentacji tworzą kilka

jednostek tektoniczno – facjalnych tzw. płaszczowin, które w wyniku fałdowań mezozoicznych zostały nasunięte na siebie. Są one zbudowane z naprzemianległych utworów piaskowcowych i łupkowych – osady morskie wieku kreda – trzeciorzęd. Na warstwach tych zalegają czwartorzędowe osady akumulacji rzecznej.

6. Opis oznakowania

Oznakowanie pionowe i poziome dla przedmiotowego odcinka należy wykonać zgodnie z Rozporządzeniem Ministrów Infrastruktury oraz Spraw Wewnętrznych i Administracji w sprawie znaków i sygnałów drogowych, z dnia 31 lipca 2002r., Dziennik Ustaw Nr 170, poz. 1393, z uwzględnieniem załączników nr 1–4 do rozporządzenia Ministra Infrastruktury z dnia 3 lipca 2003 roku, w sprawie szczegółowych warunków technicznych dla znaków i sygnałów drogowych oraz urządzeń bezpieczeństwa ruchu drogowego i warunków ich umieszczania na drogach, Dziennik Ustaw – załącznik do Nr 220, poz. 2181 z dnia 23 grudnia 2003 roku, na podstawie załączonych rysunków planu sytuacyjnego.

Istniejące oznakowanie pionowe (rysunki z uwagi na czytelność opracowania nie zawierają inwentaryzacji oznakowania poziomego) przedstawia stan z dnia inwentaryzacji oznakowania.

Zaprojektowane znaki pionowe należą do grupy znaków średnich. Na drogach wewnętrznych zaprojektowano znaki D-46 i D-47. Na skrzyżowaniu z ulicą Krakowską zaprojektowano likwidację znaków E-2a zawierających piktogramy znaków E-15. Dodatkowo zgodnie z opinią PZD w Gorlicach na ulicy Stróżowskiej zmieniono kierunek na znaku E-2a nie wprowadzając dodatkowego ruchu na ulicę Mickiewicza.

Oznakowanie poziome zaprojektowano jako grubowarstwowe.

7. Elementy bezpieczeństwa ruchu

Na przedmiotowym odcinku brak miejsc, które musiałyby być zabezpieczone poprzez elementy bezpieczeństwa ruchu.

8. Uzasadnienie organizacji ruchu

Zmiana organizacji ruchu ma na celu jej ujednoczenie oraz doprowadzenie do stanu zgodnego z obecnie obowiązującymi przepisami po przebudowie ulicy Stróżowskiej w Gorlicach.

9. Termin wprowadzenia organizacji ruchu

Planowany termin wprowadzenia nowej organizacji ruchu - rok 2018.

Opracował:

mgr inż. Szymon Więcek

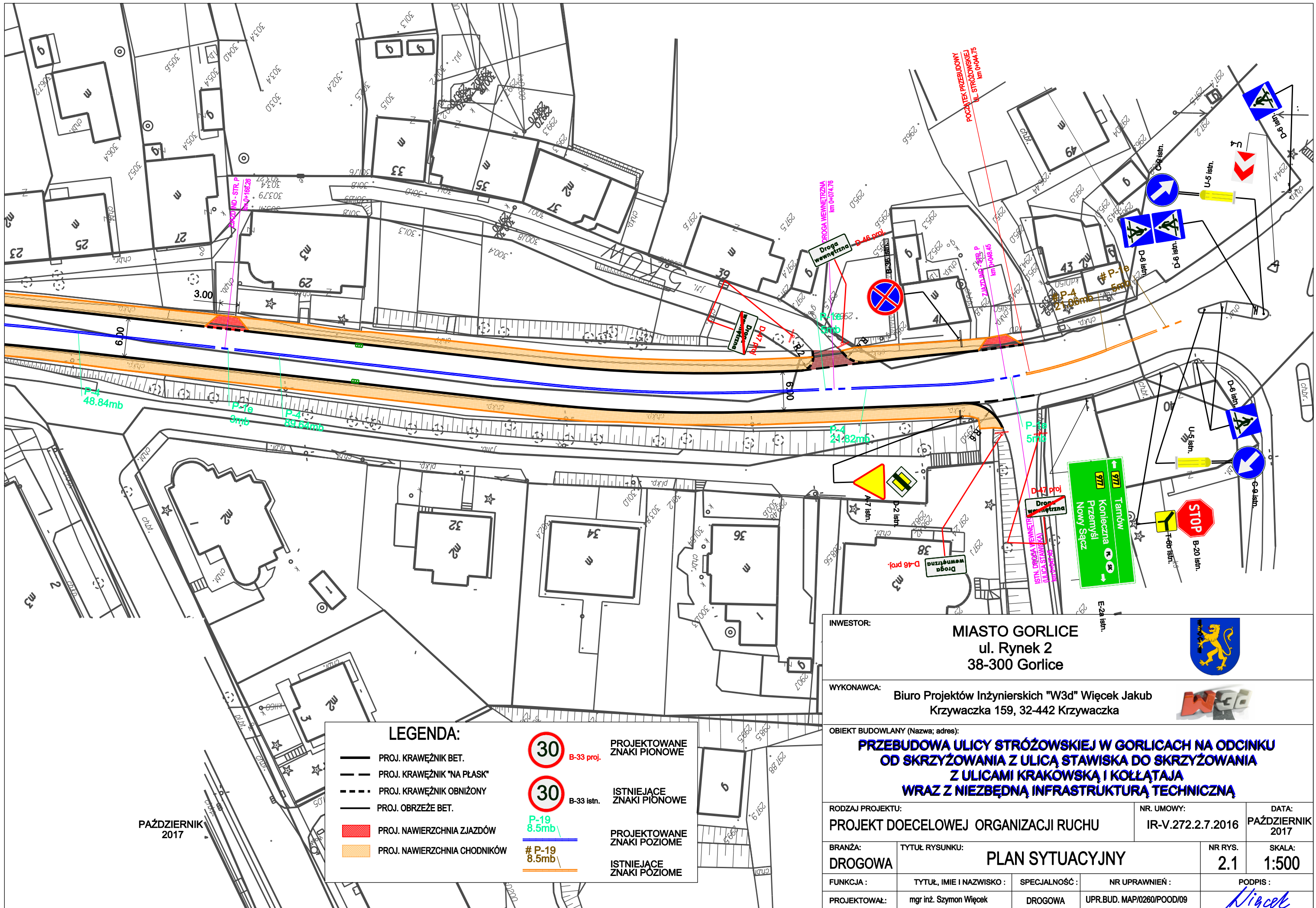
II. CZĘŚĆ RYSUNKOWA

1. ORIENTACJA RYS. 1
2. PLAN SYTUACYJNYRYS. 2.1-2.2

Przebudowa ul. Stróżowskiej



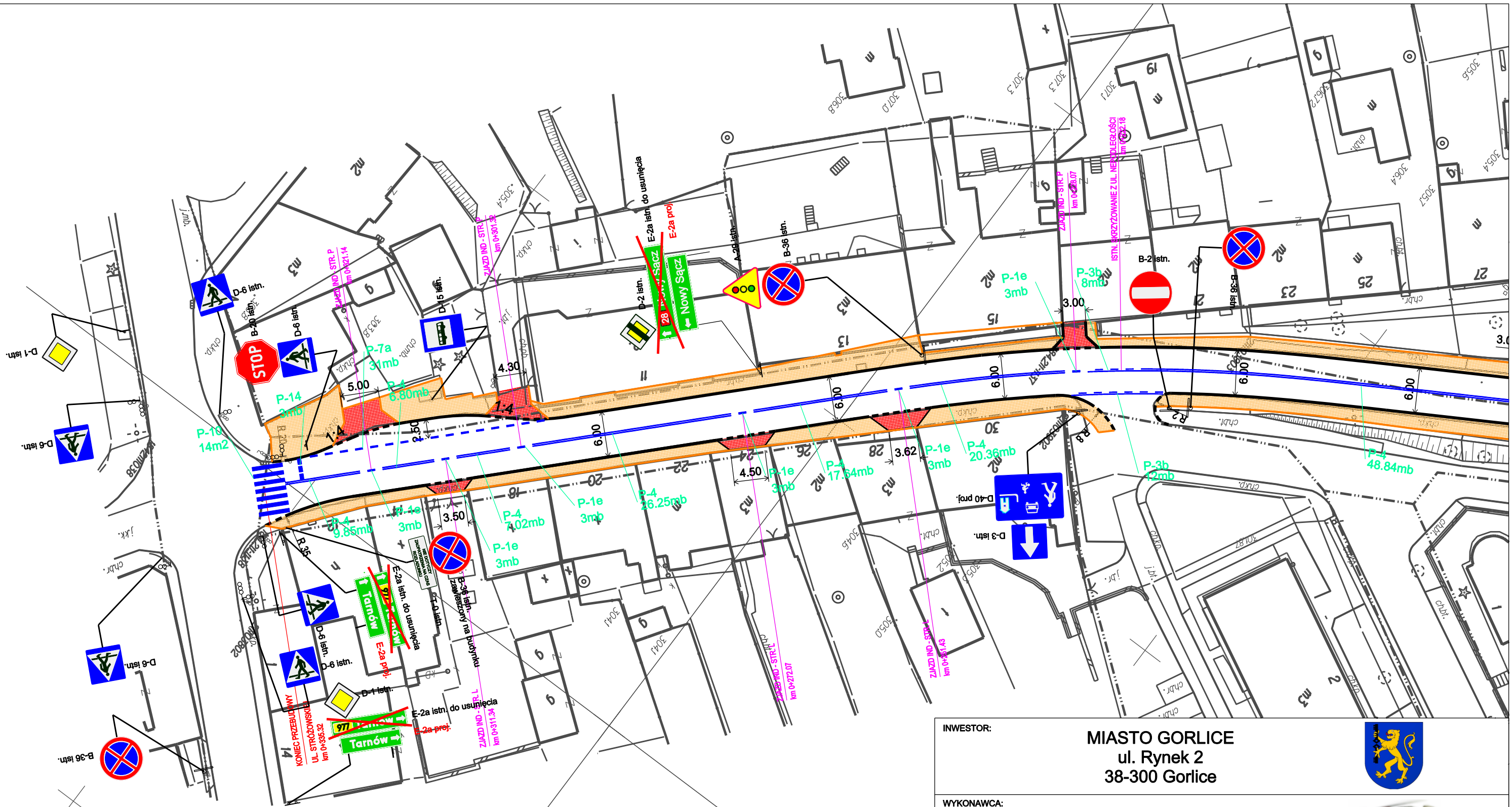
INWESTOR:		MIASTO GORLICE ul. Rynek 2 38-300 Gorlice			
WYKONAWCA:		Biuro Projektów Inżynierskich "W3d" Więcek Jakub Krzywaczka 159, 32-442 Krzywaczka			
OBIEKT BUDOWLANY (Nazwa; adres): PRZEBUDOWA ULICY STRÓŻOWSKIEJ W GORLICACH NA ODCINKU OD SKRZYŻOWANIA Z ULICĄ STAWISKA DO SKRZYŻOWANIA Z ULICAMI KRAKOWSKĄ I KOŁŁĄTAJA WRAZ Z NIEZBĘDNĄ INFRASTRUKTURĄ TECHNICZNĄ					
RODZAJ PROJEKTU:			NR. UMOWY:		DATA:
PROJEKT DOCELOWEJ ORGANIZACJI RUCHU			IR-V.272.2.7.2016		PAŹDZIERNIK 2017
BRANŻA:	TYTUŁ RYSUNKU:		NR RYS.	SKALA:	
DROGOWA	ORIENTACJA		1	1:5 000	
FUNKCJA:	TYTUŁ, IMIE I NAZWISKO:	SPECJALNOŚĆ:	NR UPRAWNIEN:	PODPIS:	
PROJEKTOWAŁ:	mgr inż. Szymon Więcek	DROGOWA	UPR.BUD. MAP/0260/POOD/09		



PAŹDZIERNIK
2017

LEGENDA:	
	PROJ. KRAWĘŻNIK BET.
	PROJ. KRAWĘŻNIK "NA PŁASK"
	PROJ. KRAWĘŻNIK OBNIŻONY
	PROJ. OBRZEŻE BET.
	PROJ. NAWIERZCHNIA ZJAZDÓW
	PROJ. NAWIERZCHNIA CHODNIKÓW
	PROJEKTOWANE ZNAKI PIONOWE
	ISTNIEJĄCE ZNAKI PIONOWE
	PROJEKTOWANE ZNAKI POZIOME
	ISTNIEJĄCE ZNAKI POZIOME

INWESTOR:		MIASTO GORLICE ul. Rynek 2 38-300 Gorlice			
WYKONAWCA:		Biuro Projektów Inżynierskich "W3d" Więcek Jakub Krzywaczka 159, 32-442 Krzywaczka			
OBIEKT BUDOWLANY (Nazwa; adres):		PRZEBUDOWA ULICY STRÓŻOWSKIEJ W GORLICACH NA ODCINKU OD SKRZYŻOWANIA Z ULICĄ STAWISKA DO SKRZYŻOWANIA Z ULICAMI KRAKOWSKĄ I KOLLATAJA WRĄZ Z NIEZBĘDNĄ INFRASTRUKTURĄ TECHNICZNĄ			
RODZAJ PROJEKTU:		PROJEKT DOCELOWEJ ORGANIZACJI RUCHU		NR. UMOWY:	IR-V.272.2.7.2016
BRANŻA:		DROGOWA		DATA:	PAŹDZIERNIK 2017
TYTUŁ RYSUNKU:		PLAN SYTUACYJNY		NR RYS.	2.1
FUNKCJA:		TYTUŁ, IMIE I NAZWISKO:		SPECJALNOŚĆ:	DROGOWA
PROJEKTOWAŁ:		mgr inż. Szymon Więcek		NR UPRAWNIENÍ:	UPR.BUD. MAP/0260/POOD/09
				SKALA:	1:500
				PODPIS:	<i>Więcek</i>



LEGENDA:

	PROJ. KRAWĘŻNIK BET.		PROJEKTOWANE ZNAKI PIONOWE
	PROJ. KRAWĘŻNIK "NA PŁASK"		ISTNIEJĄCE ZNAKI PIONOWE
	PROJ. KRAWĘŻNIK OBNIŻONY		PROJEKTOWANE ZNAKI POZIOME
	PROJ. OBRZEŻE BET.		ISTNIEJĄCE ZNAKI POZIOME
	PROJ. NAWIERZCHNIA ZJAZDÓW		
	PROJ. NAWIERZCHNIA CHODNIKÓW		

INWESTOR:		MIASTO GORLICE ul. Rynek 2 38-300 Gorlice			
WYKONAWCA:		Biuro Projektów Inżynierskich "W3d" Więcek Jakub Krzywaczka 159, 32-442 Krzywaczka			
OBIEKT BUDOWLANY (Nazwa; adres): PRZEBUDOWA ULICY STRÓŻOWSKIEJ W GORLICACH NA ODCINKU OD SKRZYŻOWANIA Z ULICĄ STAWISKA DO SKRZYŻOWANIA Z ULICAMI KRAKOWSKĄ I KOLLATAJĄ WRAZ Z NIEZBĘDĄ INFRASTRUKTURĄ TECHNICZNĄ					
RODZAJ PROJEKTU:		PROJEKT DOCELOWEJ ORGANIZACJI RUCHU		NR. UMOWY:	IR-V.272.2.7.2016
BRANŻA:		DROGOWA		DATA:	LISTOPAD 2017
TYTUŁ RYSUNKU:		PLAN SYTUACYJNY		NR RYS.	2.2
FUNKCJA:		TYTUŁ, IMIE I NAZWISKO:	SPECJALNOŚĆ:	NR UPRAWNIENI:	SKALA:
PROJEKTOWAŁ:		mgr inż. Szymon Więcek	DROGOWA	UPR.BUD. MAP/0260/POOD/09	1:500
					PODPIS:

STAROSTA GORLICKI

KD. 7121.1.171.2017

Gorlice, dnia 15.12.2017 r.

Biuro Projektów Inżynierskich W3D
Więcek Jakub
32-442 Krzywaczka 159,

Działając na podstawie art. 10 ustawy z dnia 20 czerwca 1997 roku – Prawo o ruchu drogowym (Dz. U. tj. 2012.1137) i przepisów rozporządzenia Ministra Infrastruktury z dnia 23 września 2003 r. w sprawie szczegółowych warunków zarządzania ruchem na drogach oraz wykonywania nadzoru nad tym zarządzaniem, (Dz. U. Nr.177 poz.1729), - Starosta Gorlicki po rozpatrzeniu wniosku w sprawie zatwierdzenia **docelowej** zmiany organizacji ruchu w związku realizacją zadania pn. „**Przebudowa ulicy Stróżowskiej w Gorlicach na odcinku od skrzyżowania z ulicą Stawiska do skrzyżowania z ulicą Krakowską i Kołłątaja...**”, po zapoznaniu się z prawem wymaganymi opiniami,

- z a t w i e r d z a -

w/w projekt w zakresie dróg publicznych.

Zgodnie z § 12 ust. 1 wyżej cytowanego rozporządzenia, o terminie wprowadzenia zmiany organizacji ruchu zgodnie z zatwierdzonym projektem (poszczególnych etapów), wykonawca ma obowiązek powiadomić pisemnie tut. Urząd oraz Komendę Powiatową Policji w Gorlicach z wyprzedzeniem 7 dni powołując się na nr niniejszego pisma.

Kolorystyka, wielkość i wzory znaków drogowych oraz sposób ich montażu winny odpowiadać przepisom rozporządzenia Ministra Infrastruktury z dnia 3 lipca 2003 roku w sprawie szczegółowych warunków technicznych dla znaków i sygnałów drogowych oraz urządzeń bezpieczeństwa ruchu drogowego i warunków ich umieszczania na drogach (Dz.U. Nr 220, poz. 2181), a wielkość znaków powinna być adekwatna do istniejącego oznakowania w ciągu tej drogi.

Zastrzega się prawo wprowadzenia zmian w organizacji ruchu w trakcie realizacji.

Termin ważność projektu: 30 listopada 2018 r.

Niniejsze pismo stanowi informację dla zarządcy drogi w myśl § 12 ust. 1 i 4 ww. rozporządzenia.


Z up. STAROSTY
inż. Stanisław Zieliński
Naczelnik Wydziału Komunikacji
i Dróg

Otrzymują:

1. Adresat + 1 egz. projektu.
2. aa. + 1 egz. projektu.
3. Komenda Powiatowa Policji dot.: HAR -5321.I.132.17
4. Urząd Miejski w Gorlice dot.: IR-II 7226.121.2017
5. Powiatowy Zarząd Drogowy w Gorlicach dot.: PZD.5540.Oz.179.2017



Komenda Powiatowa Policji w Gorlicach



ul. 11 Listopada 56
38-300 Gorlice
woj. małopolskie

centrala (0-18) 353-73-20
dyżurny (0-18) 354-82-15
fax (0-18) 354-83-35

Gorlice, dnia 27.10.2017 r.

HAR – 5321.I.132.17

OPINIA

KOMENDANTA POWIATOWEGO POLICJI W GORLICACH

Na podstawie art.10 ustawy z dnia 20 czerwca 1997 roku – Prawo o ruchu drogowym (Dz. U. z 2012 r. poz. 1137 j.t z późniejszymi zmianami) w związku z § 7 ust. 2 pkt. 2 rozporządzenia Ministra Infrastruktury z dnia 23 września 2003 roku w sprawie szczegółowych warunków zarządzania ruchem na drogach oraz wykonywania nadzoru nad tym zarządzeniem (Dz. U. z dnia 14 kwietnia 2017 roku poz. 784 tekst jednolity)

nie wnoszę uwag:

do projektu stałej zmiany organizacji ruchu po przebudowie ulicy Stróżowskiej w Gorlicach, na odcinku od skrzyżowania z ul. Stawiska do skrzyżowania z ulicami Krakowską i Kołłątaja.

KOMENDANT POWIATOWY POLICJI
w Gorlicach

insp. Krzysztof Tybor

Otrzymują :

1 egz. adresat
2 egz. aa
wyk. M. Urbanowski

Gorlice 30.10.2017r.

IR-II. 7226.121.2017

Pan Przemysław Bochenek
Siary 83
38-307 Sękowa

Dotyczy : opinii do projektu organizacji ruchu

Działając na podstawie § 7 ust. 2 pkt 4 rozporządzenia Ministra Infrastruktury z dnia 23 września 2003 roku w sprawie szczegółowych warunków zarządzania ruchem na drogach oraz wykonywania nadzoru nad tym zarządzaniem (tekst jedn. Dz. U. z 2017 r. poz. 784), Urząd Miejski w Gorlicach z ramienia zarządcy dróg gminnych na terenie miasta Gorlice po rozpatrzeniu wniosku w sprawie wydania opinii do projektu stałej organizacji ruchu dla zadania pn. „Przebudowa ulicy Stróżowskiej w Gorlicach na odcinku od skrzyżowania z ulicą Stawiska do skrzyżowania z ulicą Krakowską i Kołłątaja wraz z niezbędną infrastrukturą techniczną”

opiniuje projekt pozytywnie w zakresie dróg gminnych bez uwag

Z up. BURMISTRZA
Janusz Kierczak
KIERCZAK
Wydziału Inwestycji i Rozwoju



Otrzymują :

1. Adresat
2. a/a

Sporządziła: Barbara Serafin, Dział Dróg Miejskich, 18/35 51 253

 Urząd Miejski w Gorlicach | Rynek 2 | 38-300 Gorlice | tel. +48 18 3536200 | fax +48 18 3551212

www.gorlice.pl | um@um.gorlice.pl

**Biuro Projektów Inżynierskich
W3d Więcek Jakub**

Krzywaczka 159
32-442 Krzywaczka

Działając na podstawie par. 7 pkt 2 ust. 4 rozporządzenia Ministra Infrastruktury z dnia 23 września 2003 r. w sprawie szczegółowych warunków zarządzania ruchem na drogach oraz wykonywania nadzoru nad tym zarządzaniem (Dz. U. z 2003 r., Nr 177 poz. 1729), Powiatowy Zarząd Drogowy w Gorlicach po rozpatrzeniu wniosku w sprawie opinii do projektu stałej zmiany organizacji ruchu dla zadania: **Przebudowa ul. Stróżowskiej na odcinku od skrzyżowania z ul. Stawiska do skrzyżowania z ul. Krakowską i Kollątaja wraz z niezbędną infrastrukturą techniczną**

wnosi uwagi

w zakresie dróg powiatowych:

1 – na ul. Stróżowskiej na tablicy E-2a zmienić strzałkę kierunkową w lewo, sugeruje się nie umieszczać na tablicach E-2 piktogramów znaków E-15.

Odległości ustawienia znaków, kolorystyka i wzory znaków drogowych powinny odpowiadać przepisom rozporządzenia Ministra Infrastruktury z dnia 3 lipca 2003 roku w sprawie szczegółowych warunków technicznych dla znaków i sygnałów drogowych oraz urządzeń bezpieczeństwa ruchu drogowego i warunków ich umieszczania na drogach (Dz. U. z 2003 r., Nr 220, poz. 2181).

Z-ca DYREKTORA


Jan Filipiak

STAROSTA GORLICKI

KD. 7121.1.16.2019



R/g
19.02.2019
Gorlice, dnia 14.02.2019 r.

Urząd Miejski w Gorlicach
ul. Rynek 2
38-300 Gorlice

kmj
[Signature]

Działając na podstawie art. 10 ustawy z dnia 20 czerwca 1997 roku – Prawo o ruchu drogowym (Dz.U.2017.1260 t.j.) i przepisów rozporządzenia Ministra Infrastruktury z dnia 23 września 2003 r. w sprawie szczegółowych warunków zarządzania ruchem na drogach oraz wykonywania nadzoru nad tym zarządzaniem, (Dz.U.2017.784 t.j.), - Starosta Gorlicki po rozpatrzeniu wniosku w sprawie zatwierdzenia stałej zmiany organizacji ruchu w związku realizacją zadania pn. „Przebudowa ulicy Stróżowskiej w Gorlicach”, po zapoznaniu się z prawem wymaganyymi opiniami,

- z a t w i e r d z a -

w/w projekt w zakresie dróg publicznych.

Zgodnie z § 12 ust. 1 wyżej cytowanego rozporządzenia, o terminie wprowadzenia zmiany organizacji ruchu zgodnie z zatwierdzonym projektem (poszczególnych etapów), wykonawca ma obowiązek powiadomić pisemnie tutaj. Urząd oraz Komendę Powiatową Policji w Gorlicach z wyprzedzeniem 7 dni powołując się na nr niniejszego pisma.

Kolorystyka, wielkość i wzory znaków drogowych oraz sposób ich montażu winny odpowiadać przepisom rozporządzenia Ministra Infrastruktury z dnia 3 lipca 2003 roku w sprawie szczegółowych warunków technicznych dla znaków i sygnałów drogowych oraz urządzeń bezpieczeństwa ruchu drogowego i warunków ich umieszczania na drogach (Dz.U. Nr 220, poz. 2181), a wielkość znaków powinna być o rozmiar większa istniejącego oznakowania w ciągu tej drogi (zastosować znaki średnie grupa S).

Zastrzega się prawo wprowadzenia zmian w organizacji ruchu w trakcie realizacji.

Termin ważności zatwierdzenia projektu : do 31.12.2020 r.

Niniejsze pismo stanowi informację dla zarządcy drogi w myśl § 12 ust. 1 i 4 ww. rozporządzenia.

[Signature]
Z up. STAROSTY
inż. Stanisław Zieliński
Naczelnik Wydziału Komunikacji
i Dróg

Otrzymują:

1. Adresat + 1 egz. projektu
2. aa. + 1 egz. projektu.