



Obiekt budowlany:	PRZEBUDOWA ULICY NIEPODLEGŁOŚCI W GORLICACH WRAZ Z NIEZBĘDNĄ INFRASTRUKTURĄ TECHNICZNĄ
Adres obiektu:	Województwo małopolskie, powiat gorlicki, Miasto Gorlice
Rodzaj projektu::	PROJEKT WYKONAWCZY
Branża:	1.DROGOWA
Tom:	1.2. PROJEKT DOCELOWEJ ORGANIZACJI RUCHU
Umowa nr:	IR-V.272.2.5.2016
Spis zawartości:	Strona 2

INWESTOR :

	<p>MIASTO GORLICE UL. RYNEK 2 38-300 GORLICE</p>
--	---

JEDNOSTKA PROJEKTOWA :

	<p>BIURO PROJEKTÓW INŻYNIERSKICH "W3D" WIĘCEK JAKUB 32-442 KRZYWACZKA 159</p>
---	--

Funkcja:	Tytuł, imię i nazwisko	Specjalność	Nr uprawnień	Data	Podpis
Projektował:	mgr inż. Szymon Więcek	drogowa	MAP/0260/POOD/09	06.2017	

SPIS ZAWARTOŚCI

I. CZĘŚĆ OPISOWA

1.	INWESTOR.....	4
2.	PRZEDMIOT INWESTYCJI	4
3.	PODSTAWA OPRACOWANIA.....	4
4.	CEL I ZAKRES OPRACOWANIA	4
5.	OPIS STANU ISTNIEJĄCEGO.....	4
6.	OPIS OZNAKOWANIA.....	5
7.	ELEMENTY BEZPIECZEŃSTWA RUCHU.....	5
8.	UZASADNIENIE ORGANIZACJI RUCHU	5
9.	TERMIN WPROWADZENIA ORGANIZACJI RUCHU.....	5

II. CZĘŚĆ RYSUNKOWA

1.	ORIENTACJA	RYS. 1
2.	PLAN SYTUACYJNY	RYS. 2.1-2.2

1. Inwestor

Inwestor: Miasto Gorlice, ul. Rynek 2, 38-300 Gorlice

2. Przedmiot inwestycji

Przedmiotem niniejszego opracowania jest projekt docelowej organizacji ruchu dla zadania:
„Przebudowa ulicy Niepodległości w Gorlicach wraz z niezbędną infrastrukturą techniczną”

3. Podstawa opracowania

- Podkład sytuacyjno-wysokościowy w skali 1:500,
- Rozporządzenie Ministra Transportu i Gospodarki Morskiej z dnia 2 marca 1999 roku w sprawie warunków technicznych, jakim powinny odpowiadać drogi publiczne i ich usytuowanie, Dziennik Ustaw Nr 43 z dnia 14 maja 1999 roku, poz. 430,
- Rozporządzenia Ministra Infrastruktury z dnia 23 września 2003 roku w sprawie szczegółowych warunków zarządzania ruchem na drogach oraz wykonywania nadzoru nad tym zarządzaniem, Dziennik Ustaw Nr 177 z dnia 14 października 2003 roku, poz. 1729,
- Rozporządzenia Ministrów Infrastruktury oraz Spraw Wewnętrznych i Administracji z dnia 31 lipca 2002 roku, w sprawie znaków i sygnałów drogowych, Dziennik Ustaw Nr 170, poz. 1393, z dnia 12 października 2002 roku,
- Załączniki nr 1–4 do Rozporządzenia Ministra Infrastruktury z dnia 3 lipca 2003 roku, w sprawie szczegółowych warunków technicznych dla znaków i sygnałów drogowych oraz urządzeń bezpieczeństwa ruchu drogowego i warunków ich umieszczania na drogach, Dziennik Ustaw – załącznik do Nr 220, poz. 2181 z dnia 23 grudnia 2003 roku,
- Ustawa Prawo o Ruchu Drogowym z dnia 20.06.1997r. z późniejszymi zmianami, Dziennik Ustaw Nr 98, poz. 602 z 1997r.,
- Ustawa o drogach publicznych Dziennik Ustaw z 1985 r. Nr 14, poz. 60 z późn. zm.,
- Inwentaryzacja oznakowania.

4. Cel i zakres opracowania

Celem niniejszego opracowania jest wykonanie projektu docelowej organizacji ruchu dla ulicy Niepodległości w Gorlicach. Celem jest sporządzenie projektu stałej organizacji ruchu zgodnego z obowiązującymi przepisami po przebudowie ulicy.

5. Opis stanu istniejącego

Przebudowywana ulica Niepodległości w Gorlicach znajduje się w południowo – wschodniej części Polski, w województwie małopolskim, w powiecie gorlickim, na terenie Miasta Gorlice.

Jest to droga gminna klasy D o przekroju ulicznym o jezdni szerokości ok. 5,80 m, która posiada jednostronny chodnik o zmiennej szerokości.

Opracowanie zaczyna się od skrzyżowania z ulicą Stróżowską, a kończy na połączeniu z ulicą Jagiełły. Na odcinku występują dwa skrzyżowania tj. z ulicą Stróżowską (boczną) i ulicą Kromera. Na całym odcinku stan występuje ruch jednokierunkowy.

6. Opis oznakowania

Oznakowanie pionowe i poziome dla przedmiotowego odcinka należy wykonać zgodnie z Rozporządzeniem Ministrów Infrastruktury oraz Spraw Wewnętrznych i Administracji w sprawie znaków i sygnałów drogowych, z dnia 31 lipca 2002r., Dziennik Ustaw Nr 170, poz. 1393, z uwzględnieniem załączników nr 1–4 do rozporządzenia Ministra Infrastruktury z dnia 3 lipca 2003 roku, w sprawie szczegółowych warunków technicznych dla znaków i sygnałów drogowych oraz urządzeń bezpieczeństwa ruchu drogowego i warunków ich umieszczania na drogach, Dziennik Ustaw – załącznik do Nr 220, poz. 2181 z dnia 23 grudnia 2003 roku, na podstawie załączonych rysunków planu sytuacyjnego.

Istniejące oznakowanie pionowe (rysunki z uwagi na czytelność opracowania nie zawierają inwentaryzacji oznakowania poziomego) przedstawia stan z dnia inwentaryzacji oznakowania.

Zaprojektowane znaki pionowe należą do grupy znaków średnich.

Na odcinku od skrzyżowania z ulicą Stróżowską do ulicy Kromera zdecydowano się na zaprojektowanie strefy zamieszkania. W związku z tym zaprojektowano odpowiednio znaki D-40 i D-41. W rejonie gdzie zaprojektowano wyniesione przejścia zaprojektowano znaki A-11 wraz z ograniczeniem prędkości do 30 km/h. Przed przejściami dla pieszych zaprojektowano znaki pionowe D-6,a na jezdni zaprojektowano znaki poziome P-10. Przed przejściami w rejonie szkoły pozostawiono znaki ostrzegawcze A-17. W rejonie miejsc postojowych zaprojektowano linię P-19, a w miejscu zjazdu P-25

Oznakowanie poziome zaprojektowano jako grubowarstwowe.

7. Elementy bezpieczeństwa ruchu

Na przedmiotowym odcinku zaprojektowano bariery U-12a za chodnikiem w rejonie wysokiej skarpy.

8. Uzasadnienie organizacji ruchu

Zmiana organizacji ruchu ma na celu jej ujednoczenie oraz doprowadzenie do stanu zgodnego z obecnie obowiązującymi przepisami po przebudowie ulicy Niepodległości w Gorlicach.

9. Termin wprowadzenia organizacji ruchu

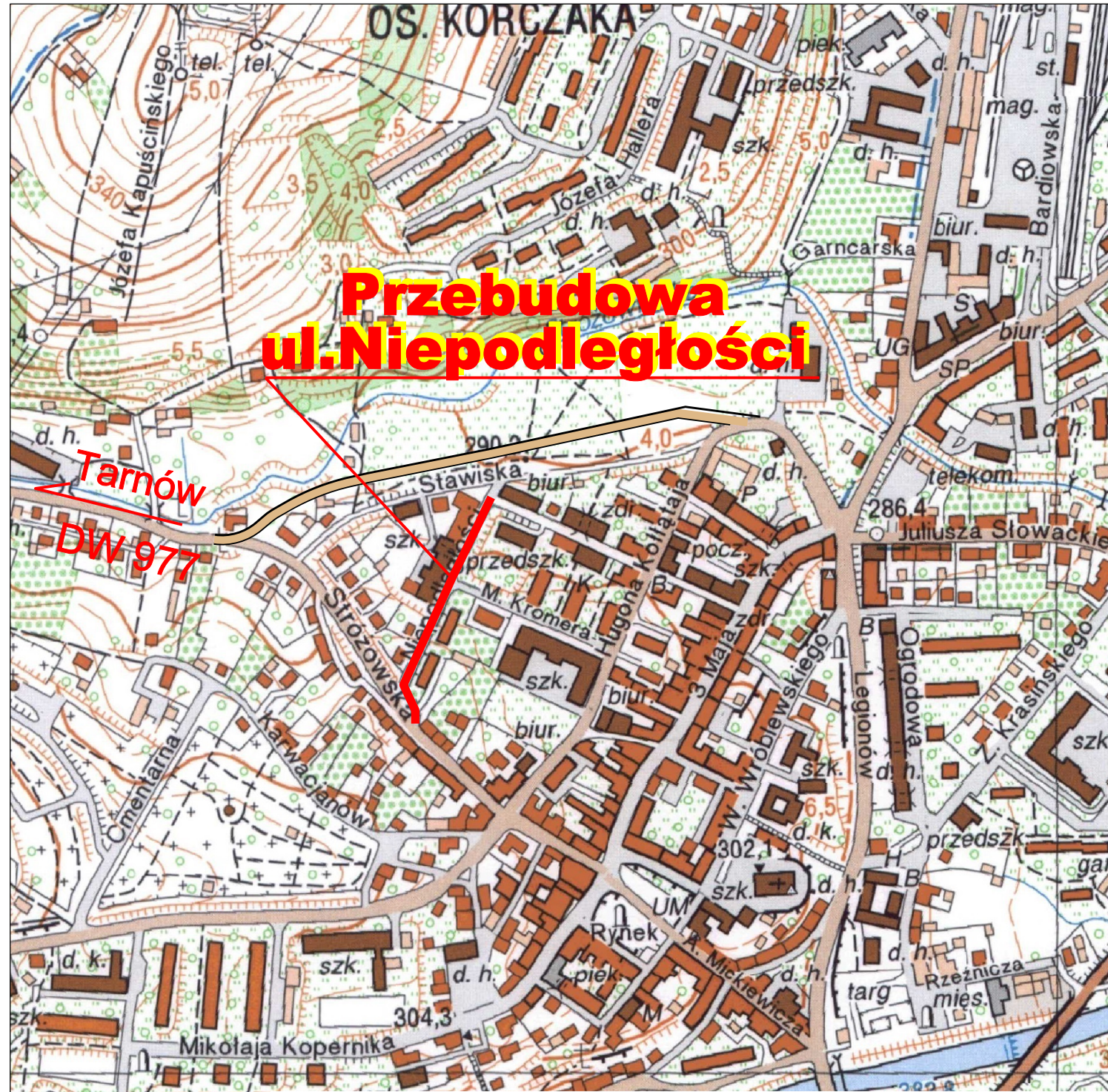
Planowany termin wprowadzenia nowej organizacji ruchu - rok 2018.

Opracował:
mgr inż. Szymon Więcek

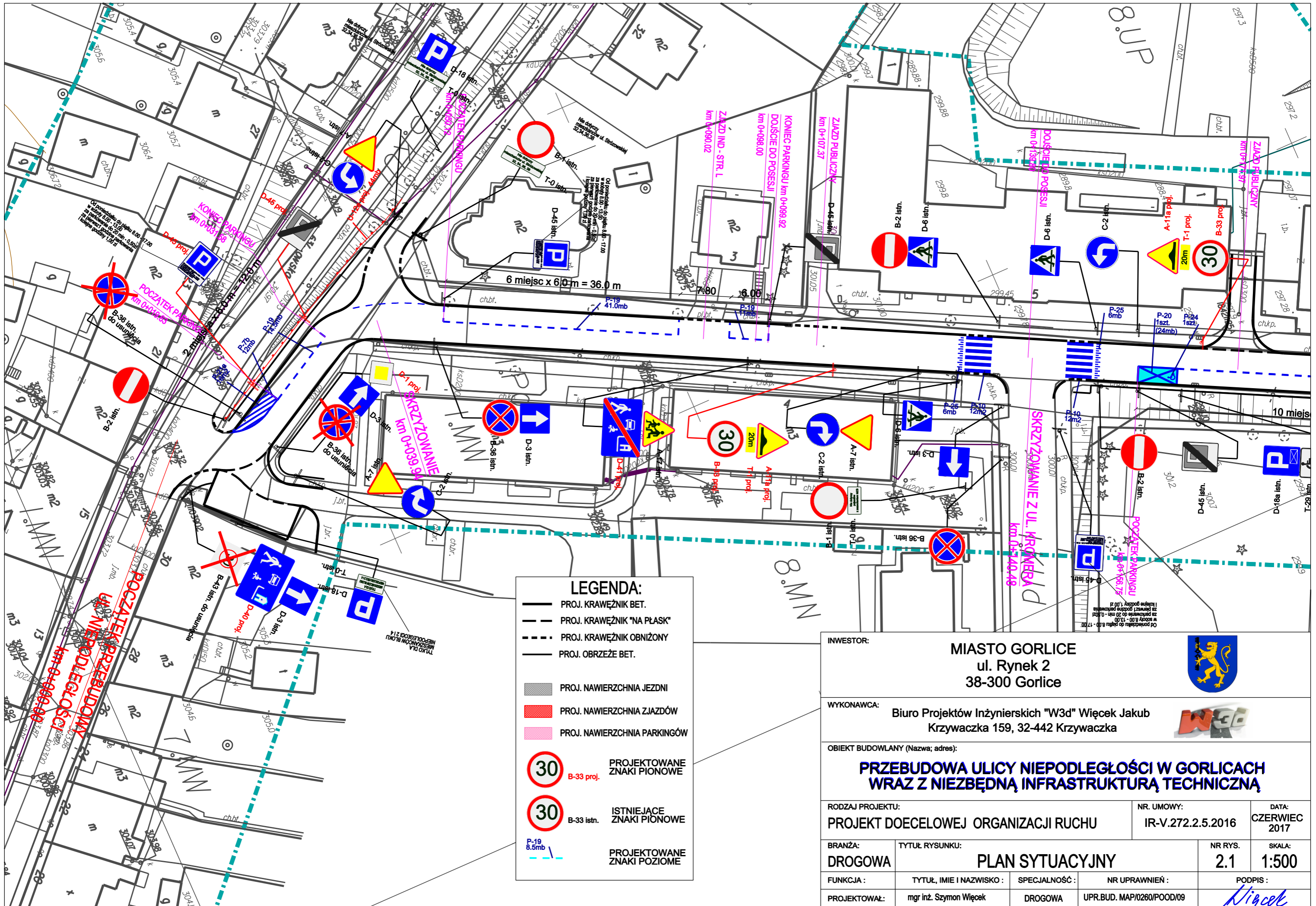
II. CZĘŚĆ RYSUNKOWA

1. ORIENTACJA RYS. 1
2. PLAN SYTUACYJNY RYS. 2.1-2.2

Przebudowa ul. Niepodległości



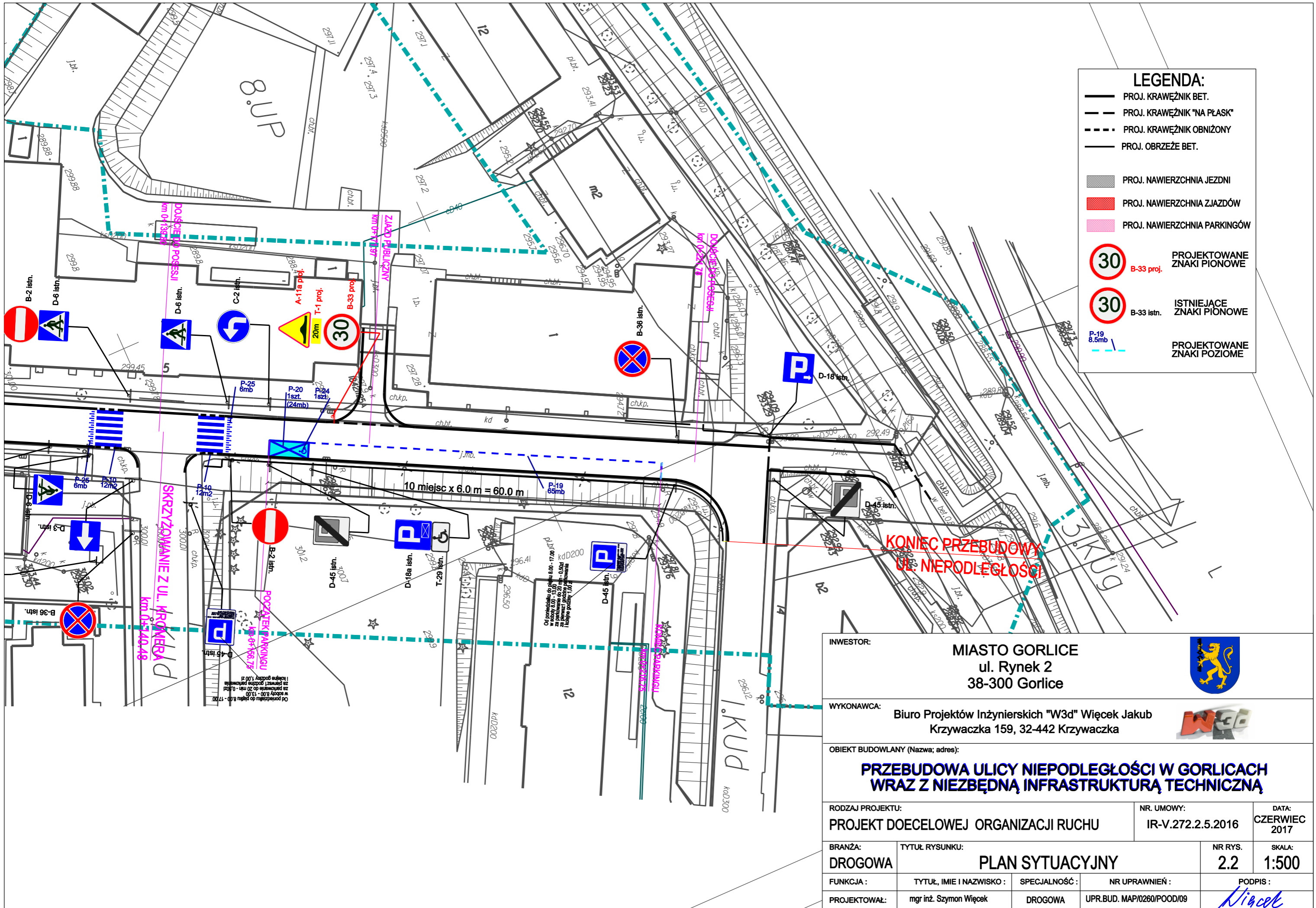
INWESTOR:		MIASTO GORLICE ul. Rynek 2 38-300 Gorlice			
WYKONAWCA:		Biuro Projektów Inżynierskich "W3d" Więcek Jakub Krzywaczka 159, 32-442 Krzywaczka			
OBIEKT BUDOWLANY (Nazwa; adres): PRZEBUDOWA ULICY NIEPODLEGŁOŚCI W GORLICACH WRAZ Z NIEZBĘDNĄ INFRASTRUKTURĄ TECHNICZNĄ					
RODZAJ PROJEKTU:			NR. UMOWY:		DATA:
PROJEKT DOCELOWEJ ORGANIZACJI RUCHU			IR-V.272.2.5.2016		CZERWIEC 2017
BRANŻA:	TYTUŁ RYSUNKU:		NR RYS.	SKALA:	
DROGOWA	ORIENTACJA		1	1:5000	
FUNKCJA:	TYTUŁ, IMIE I NAZWISKO:	SPECJALNOŚĆ:	NR UPRAWNIEN:		PODPIS:
PROJEKTOWAŁ:	mgr inż. Szymon Więcek	DROGOWA	UPR.BUD. MAP/0260/POOD/09		



LEGENDA:

- PROJ. KRAWĘZNIK BET.
- PROJ. KRAWĘZNIK "NA PŁASK"
- PROJ. KRAWĘZNIK OBNIŻONY
- PROJ. OBRZEŻE BET.
- PROJ. NAWIERZCHNIA JEZDNI
- PROJ. NAWIERZCHNIA ZJAZDÓW
- PROJ. NAWIERZCHNIA PARKINGÓW
- B-33 proj. PROJEKTOWANE ZNAKI PIONOWE
- B-33 istn. ISTNIEJĄCE ZNAKI PIONOWE
- P-19 8.5mb PROJ. NAWIERZCHNIA PARKINGÓW
- P-19 8.5mb PROJ. NAWIERZCHNIA PARKINGÓW

INWESTOR:		MIASTO GORLICE ul. Rynek 2 38-300 Gorlice		
WYKONAWCA:		Biuro Projektów Inżynierskich "W3d" Więcek Jakub Krzywaczka 159, 32-442 Krzywaczka		
OBIEKT BUDOWLANY (Nazwa; adres):				
PRZEBUDOWA ULICY NIEPODLEGŁOŚCI W GORLICACH WRAZ Z NIEZBĘDNĄ INFRASTRUKTURĄ TECHNICZNĄ				
RODZAJ PROJEKTU:		NR. UMOWY:		DATA:
PROJEKT DOCELOWEJ ORGANIZACJI RUCHU		IR-V.272.2.5.2016		CZERWIEC 2017
BRANŻA:	TYTUŁ RYSUNKU:		NR RYS.	SKALA:
DROGOWA	PLAN SYTUACYJNY		2.1	1:500
FUNKCJA:	TYTUŁ, IMIE I NAZWISKO:	SPECJALNOŚĆ:	NR UPRAWNIENÍ:	PODPIS:
PROJEKTOWAŁ:	mgr inż. Szymon Więcek	DROGOWA	UPR.BUD. MAP/0260/POOD/09	<i>Więcek</i>



LEGENDA:

- PROJ. KRAWĘŻNIK BET.
- PROJ. KRAWĘŻNIK "NA PŁASK"
- PROJ. KRAWĘŻNIK OBNIŻONY
- PROJ. OBRZEŻE BET.
- PROJ. NAWIERZCHNIA JEZDNI
- PROJ. NAWIERZCHNIA ZJAZDÓW
- PROJ. NAWIERZCHNIA PARKINGÓW
- 30** B-33 proj. PROJEKTOWANE ZNAKI PIONOWE
- 30** B-33 istn. ISTNIEJĄCE ZNAKI PIONOWE
- P-19 8.5mb PROJ. NAWIERZCHNIA PARKINGÓW

**KONIEC PRZEBUDOWY
UL. NIEPODLEGŁOŚCI**

INWESTOR:		MIASTO GORLICE ul. Rynek 2 38-300 Gorlice		
WYKONAWCA:		Biuro Projektów Inżynierskich "W3d" Więcek Jakub Krzywaczka 159, 32-442 Krzywaczka		
OBIĘKT BUDOWLANY (Nazwa; adres): PRZEBUDOWA ULICY NIEPODLEGŁOŚCI W GORLICACH WRAZ Z NIEZBĘDNĄ INFRASTRUKTURĄ TECHNICZNĄ				
RODZAJ PROJEKTU:		PROJEKT DOCELOWEJ ORGANIZACJI RUCHU		NR. UMOWY: IR-V.272.2.5.2016
BRANŻA:		DROGOWA		DATA: CZERWIEC 2017
TYTUŁ RYSUNKU:		PLAN SYTUACYJNY		NR RYS. 2.2
FUNKCJA:		TYTUŁ, IMIE I NAZWISKO : mgr inż. Szymon Więcek		SKALA: 1:500
PROJEKTOWAŁ:		SPECJALNOŚĆ : DROGOWA		NR UPRAWNIENÍ : UPR.BUD. MAP/0260/POOD/09
		PODPIS : <i>Więcek</i>		

**Biuro Projektów Inżynierskich W3d
Więcek Jakub
32-442 Krzywaczka 159**

Działając na podstawie art. 10 ustawy z dnia 20 czerwca 1997 roku – Prawo o ruchu drogowym (Dz. U. tj. 2012. 1137) i przepisów rozporządzenia Ministra Infrastruktury z dnia 23 września 2003 r. w sprawie szczegółowych warunków zarządzania ruchem na drogach oraz wykonywania nadzoru nad tym zarządzaniem, (Dz. U. Nr.177 poz.1729), - Starosta Gorlicki po rozpatrzeniu wniosku w sprawie zatwierdzenia projektu stałej zmiany organizacji ruchu dla zadania pn. Przebudowa ul. Niepodległości w Gorlicach wraz z niezbędną infrastrukturą techniczną”

- z a t w i e r d z a -

w/w projekt w zakresie dróg publicznych.

Zgodnie z § 12 ust. 1 wyżej cytowanego rozporządzenia, o terminie wprowadzenia zmiany organizacji ruchu zgodnie z zatwierdzonym projektem (poszczególnych etapów), wykonawca ma obowiązek powiadomić pisemnie tutaj, Urząd oraz Komendę Powiatową Policji w Gorlicach z wyprzedzeniem 7 dni – powołując się na nr niniejszego pisma.

Kolorystyka, wielkość i wzory znaków drogowych oraz sposób ich montażu winny odpowiadać przepisom rozporządzenia Ministra Infrastruktury z dnia 3 lipca 2003 roku w sprawie szczegółowych warunków technicznych dla znaków i sygnałów drogowych oraz urządzeń bezpieczeństwa ruchu drogowego i warunków ich umieszczania na drogach (Dz. U. Nr 220, poz. 2181), a wielkość znaków powinna być o rozmiar większa do istniejącego oznakowania w ciągu tej drogi.

Termin ważności projektu: do 30 czerwca 2018 r.

Niniejsze pismo stanowi informację dla zarządcy drogi w myśl § 12 ust. 4 ww rozporządzenia.

Z up. STAROSTY

[Podpis]
Stanisława Gajdarowska
Inspektor
w Wydziale Komunikacji i Dróg

Otrzymują:

1. Adresat + 1 egz. projektu.
2. a/a + 1 egz. projektu.
3. Komenda Powiatowa Policji w Gorlicach – HAR – 5321.I.60.17
4. Urząd Miejski w Gorlicach – IR-II7226.80.2017



Komenda Powiatowa Policji w Gorlicach



ul. 11 Listopada 56
38-300 Gorlice
woj. małopolskie

centrala (0-18) 353-73-20
dyżurny (0-18) 354-82-15
fax (0-18) 354-83-35

Gorlice, dnia 14.06.2017 r.

HAR – 5321.I.60.17

OPINIA

KOMENDANTA POWIATOWEGO POLICJI W GORLICACH

Na podstawie art.10 ustawy z dnia 20 czerwca 1997 roku – Prawo o ruchu drogowym (Dz. U. z 20 stycznia 2017 r. poz. 128 tekst jednolity) w związku z § 7 ust. 2 pkt. 2 rozporządzenia Ministra Infrastruktury z dnia 23 września 2003 roku w sprawie szczegółowych warunków zarządzania ruchem na drogach oraz wykonywania nadzoru nad tym zarządzeniem (Dz. U. z dnia 14 kwietnia 2017 poz. 784 tekst jednolity)

wnoszę uwagi:

do projektu stałej zmiany organizacji ruchu po przebudowie ulicy Niepodległości w Gorlicach.

- brak oznakowania parkingu przy skrzyżowaniu z ulicą Stróżowską,
- usunąć znak B-36 przy skrzyżowaniu z ul. Stróżowską - strona lewa,
- doświetlić przejścia dla pieszych,
- wykonać oznakowanie poziome oraz pionowe miejsc parkingowych dla osób niepełnosprawnych.

KOMENDANT POWIATOWY POLICJI W GORLICACH
z up. I ZASTĘPCA
Komendanta Powiatowego Policji
w Gorlicach


nadkom. Dorota Tokarz

Otrzymują :

1 egz. adresat
2 egz. aa
wyk. M. Urbanowski

Gorlice 19.06.2017r.

IR-II. 7226.80.2017

Biuro Projektów Inżynierskich W3d
Pan Jakub Więcek
32-442 Krzywaczka 159

Dotyczy : opinii do projektu organizacji ruchu

Działając na podstawie § 7 ust. 2 pkt 4 rozporządzenia Ministra Infrastruktury z dnia 23 września 2003 roku w sprawie szczegółowych warunków zarządzania ruchem na drogach oraz wykonywania nadzoru nad tym zarządzaniem (Dz. U. Nr 177 poz. 1729), Urząd Miejski w Gorlicach z ramienia zarządcy dróg gminnych na terenie miasta Gorlice po rozpatrzeniu wniosku w sprawie wydania opinii do projektu stałej organizacji dla zadania pn. „ Przebudowa ulicy Niepodległości w Gorlicach wraz z niezbędną infrastrukturą techniczną.”

opiniuje projekt pozytywnie bez uwag

Z up. BURMISTRZA
Janusz Bogdan
KIEROWNIK
Wydziału Inwestycji i Rozwoju

Otrzymują :

1. Adresat
2. a/a

Sporządziła: Barbara Serafin, Dział Dróg Miejskich, 18/35 51 253

Urząd Miejski w Gorlicach | Rynek 2 | 38-300 Gorlice | tel. +48 18 3536200 | fax +48 18 3551212

www.gorlice.pl | um@um.gorlice.pl

20.06.2017