



Obiekt budowlany:	PRZEBUDOWA ULICY NIEPODLEGŁOŚCI W GORLICACH WRAZ Z NIEZBĘDNĄ INFRASTRUKTURĄ TECHNICZNĄ
Adres obiektu:	Województwo małopolskie, powiat gorlicki, Miasto Gorlice
Rodzaj projektu::	PROJEKT WYKONAWCZY
Branża:	1.DROGOWA
Tom:	1.3. PROJEKT CZASOWEJ ZMIANY ORGANIZACJI RUCHU
Umowa nr:	IR-V.272.2.5.2016
Spis zawartości:	Strona 2

INWESTOR :

	MIASTO GORLICE UL. RYNEK 2 38-300 GORLICE
--	--

JEDNOSTKA PROJEKTOWA :

	BIURO PROJEKTÓW INŻYNIERSKICH "W3D" WIĘCEK JAKUB 32-442 KRZYWACZKA 159
---	---

Funkcja:	Tytuł, imię i nazwisko	Specjalność	Nr uprawnień	Data	Podpis
Projektował:	mgr inż. Szymon Więcek	drogowa	MAP/0260/POOD/09	05.2017	

OPIS TECHNICZY

1. Podstawy opracowania

- ✓ Rozporządzenie Ministra Infrastruktury z dnia 23.09.2003 r. w sprawie szczegółowych warunków zarządzania ruchem na drogach oraz wykonywani nadzoru nad tym zarządzaniem (Dz. U. nr 177 poz. 1729),
- ✓ Rozporządzenie Ministrów Infrastruktury oraz Spraw Wewnętrznych i Administracji z dnia 31 lipca 2002 roku w sprawie znaków i sygnałów drogowych (Dz. U. nr 170 poz. 1393),
- ✓ Rozporządzenie Ministra Infrastruktury z dnia 3 lipca 2003 r. w sprawie szczegółowych warunków technicznych dla znaków i sygnałów drogowych oraz urządzeń bezpieczeństwa ruchu drogowego i warunków ich umieszczania na drogach.
- ✓ Ustawa Prawo o ruchu drogowym.

2. Zakres opracowania

Opracowanie zawiera projekt czasowej zmiany organizacji ruchu na czas przebudowy ul. Niepodległości w Gorlicach wraz z niezbędną infrastrukturą techniczną.

Projektowane oznakowanie pionowe pokazano na załączonych planach sytuacyjnych.

3. Materiały wyjściowe

- ✓ Plan orientacyjny w skali 1:10 000,
- ✓ Plan sytuacyjny w skali 1: 500,
- ✓ Wizja lokalna w terenie.

4. Charakterystyka drogi gminnej

- Droga gminna Gorlice ul. Niepodległości,
- Droga jednopasmowa, jednokierunkowa o szerokości 5,50 m,
- Chodnik o zmiennej szerokości 1,50 do 2,50 m
- Nośność nawierzchni drogi – 80 kN/oś,
- Klasa drogi D,
- Obszar zabudowany,
- Średni dobowy ruch – zarządca drogi nie posiada.

5. Opis oznakowania projektowanego

W celu zminimalizowania utrudnień w ruchu drogowym wyznaczono objazdy drogami gminnymi: ul. Kołłątaja i Stróżowską.

Projektowane zmiany w organizacji ruchu:

I etap (od skrzyżowania z ul. Jagiełły do skrzyżowania z ul. Kromera)

- przed robotami zostaną ustawione znaki ostrzegawcze A-14,
- bezpośrednio przed robotami ustawione zostaną zapory drogowe U-20b ze znakiem B-1, tabliczką T-0 oraz światłami ostrzegawczymi barwy czerwonej,
- na skrzyżowaniach zgodnie z planami sytuacyjnymi zostaną ustawione tablice objazdowe F-8 i F-9.

II etap (od skrzyżowania z ul. Kromera do skrzyżowania z ul. Stróżowską)

- przed robotami zostaną ustawione znaki ostrzegawcze A-14,
- bezpośrednio przed robotami ustawione zostaną zapory drogowe U-20b ze znakiem B-1, tabliczką T-0 oraz światłami ostrzegawczymi barwy czerwonej,
- na skrzyżowaniach zgodnie z planami sytuacyjnymi zostaną ustawione tablice objazdowe F-8 i F-9.

6. Uwagi ogólne

1. Znaki drogowe, tablice informacyjne i urządzenia bezpieczeństwa ruchu drogowego, przewidziane do wprowadzenia w związku z imprezą odpowiadać powinny przepisom zawartym w załącznikach 1-4 do rozporządzenia Ministra Infrastruktury z dnia 3 lipca 2003 r. w sprawie szczegółowych warunków technicznych dla znaków i sygnałów drogowych oraz urządzeń bezpieczeństwa ruchu drogowego i warunków ich umieszczania na drogach (Dz. U. z 2003 r. nr 220 poz. 2181),
2. W czasie trwania prac należy zapewnić stałą kontrolę ustawienia zabezpieczenia, oświetlenia i oznakowania zastępczego, a stwierdzone usterki niezwłocznie likwidować,
3. Po zakończeniu robót przywrócić stałą organizację ruchu.

Odpowiedzialny za oznakowanie – Wykonawca

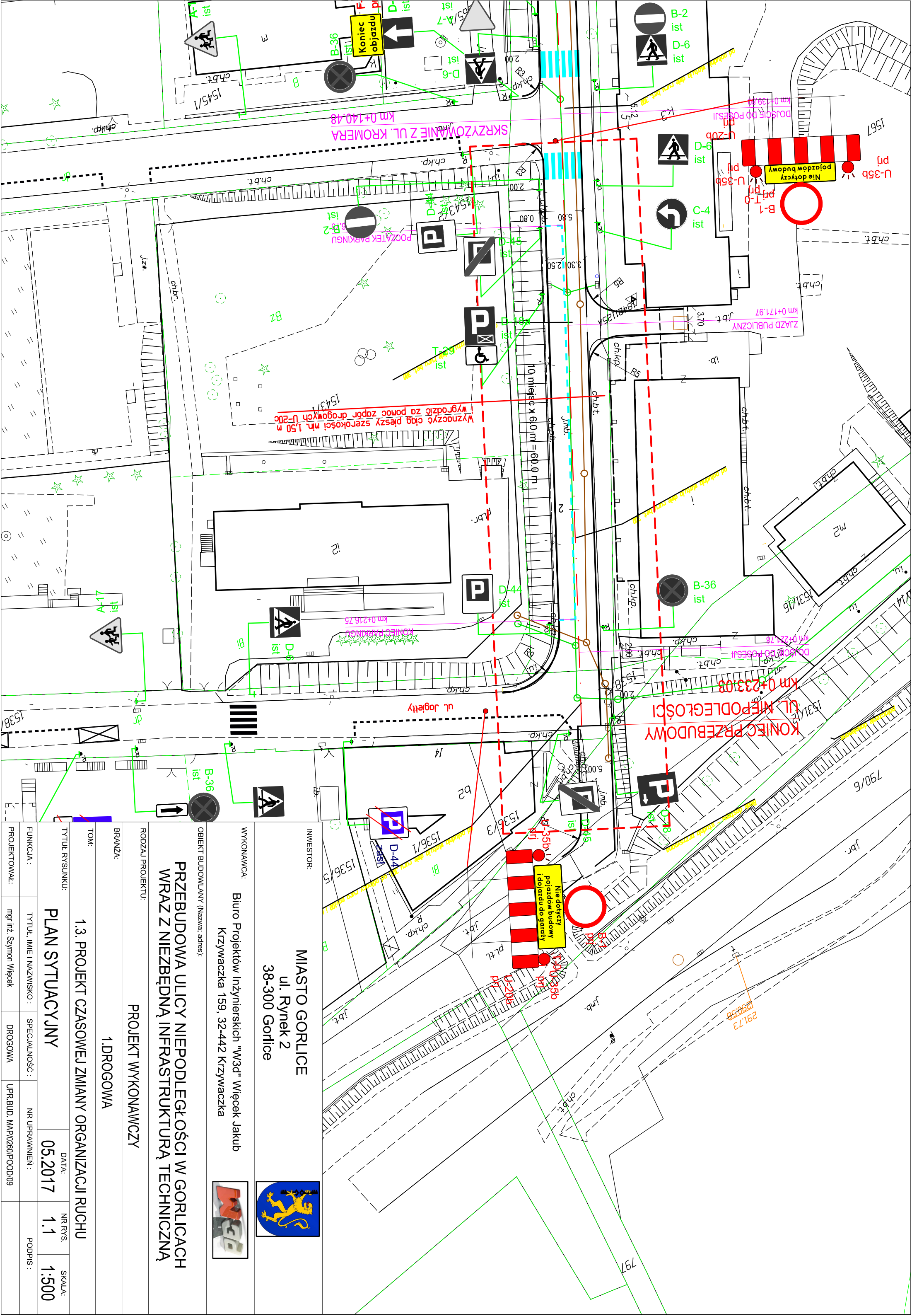
8. Terminy

Termin wprowadzenia czasowej organizacji ruchu – IV kwartał 2017 r.

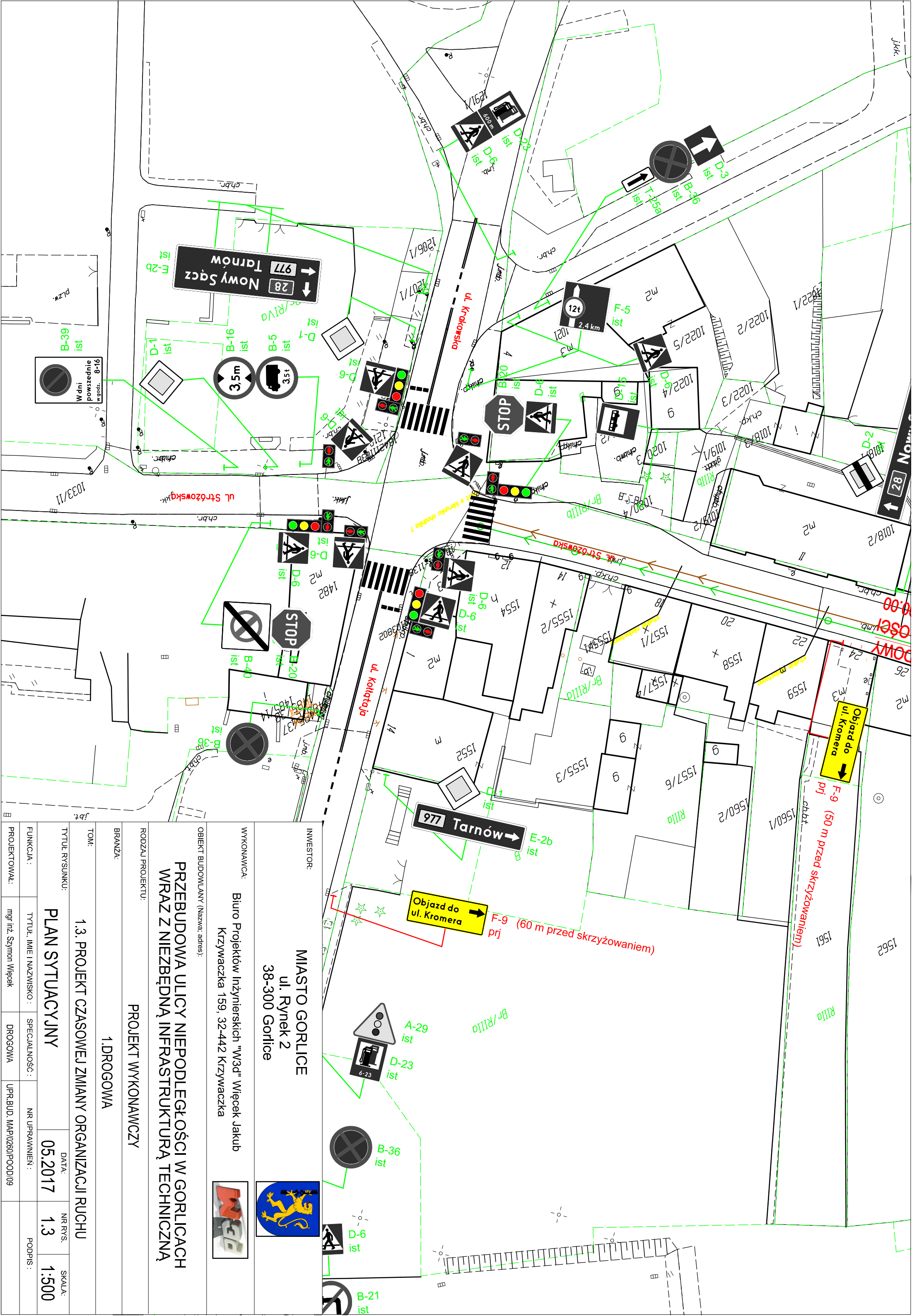
Termin przywrócenia poprzedniej stałej organizacji ruchu – IV kwartał 2017 r.

9. Umieszczenie znaków

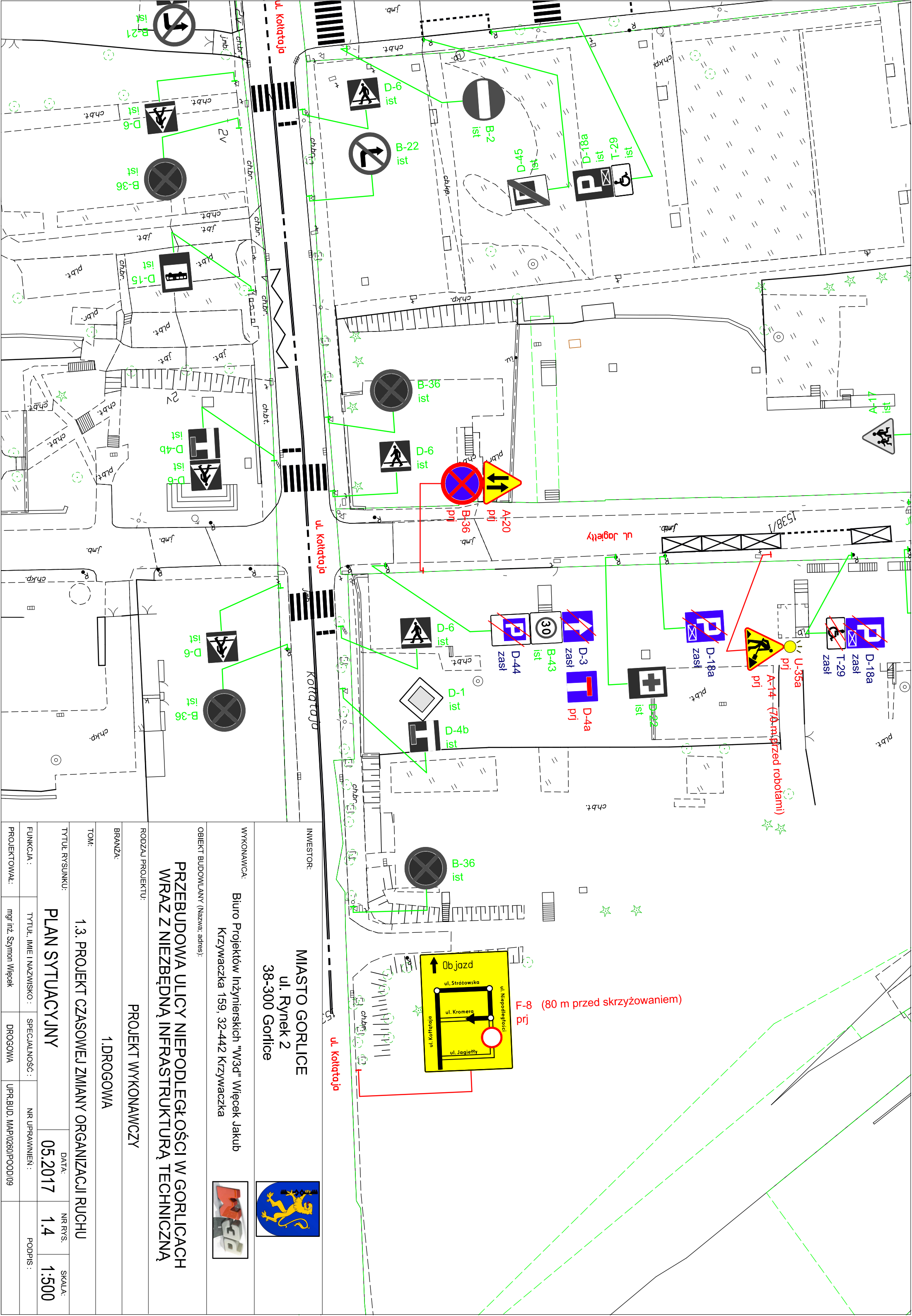
Lokalizację projektowanych i istniejących znaków drogowych zaznaczono na planach sytuacyjnych.



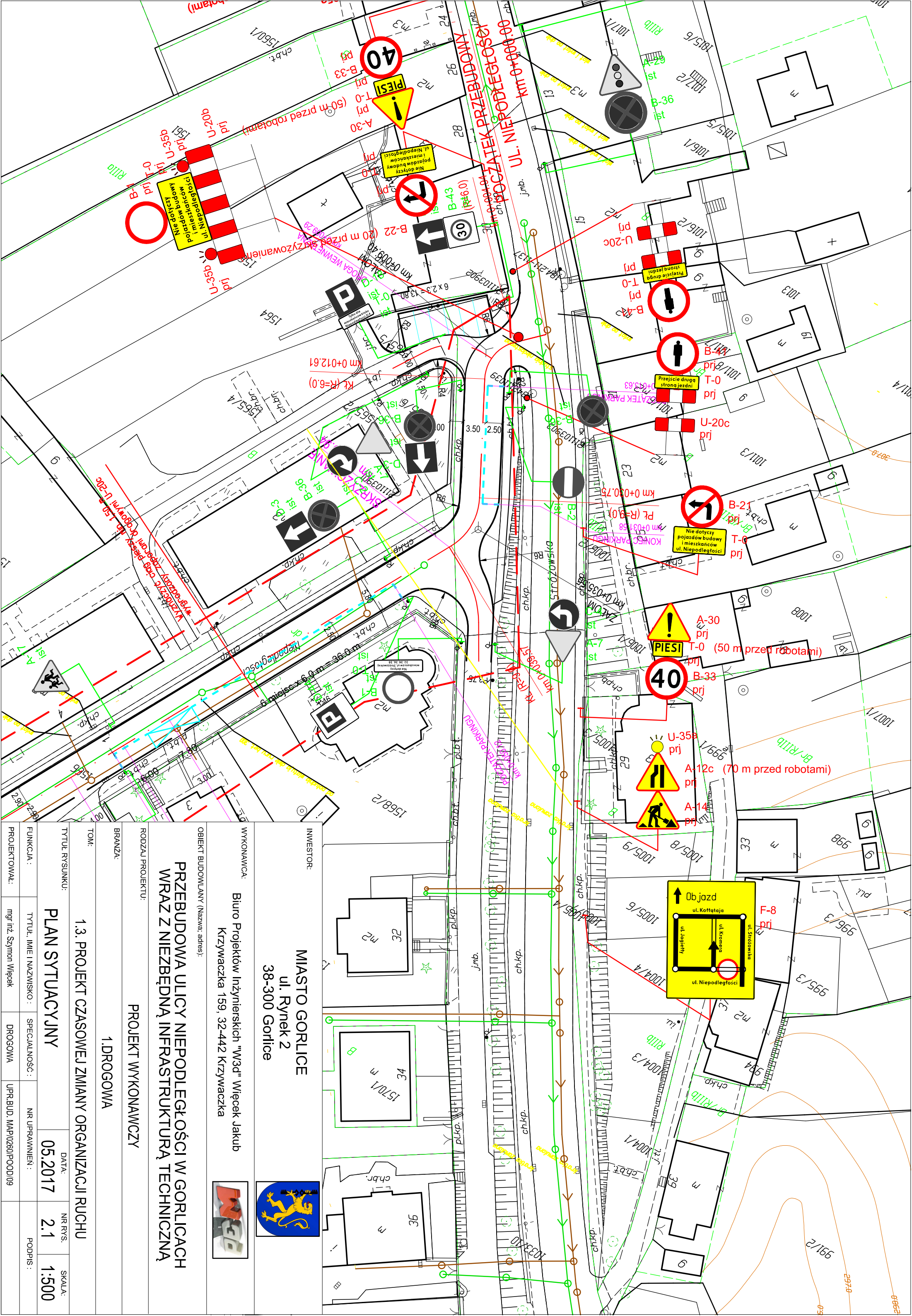
INWESTOR:				<div>MIASTO GORLICE</div> <div>ul. Rynek 2</div> <div>38-300 Gorlice</div>					
WYKONAWCA:				Biurow Projektów Inżynierskich "W3d" Włócek Jakub					
OBIEKT BUDOWLANY (Nazwa, adres):				Krzywaczka 159, 32-442 Krzywaczka					
RODZAJ PROJEKTU:				PROJEKT WYKONAWCZY					
BRANŻA:				1.DROGOWA					
TOM:				1.3. PROJEKT CZASOWEJ ZMIANY ORGANIZACJI RUCHU					
TYTUŁ RYSUNKU:				PLAN SYTUACYJNY				DATA:	
FUNKCJA:		TYTUŁ, IMIE I NAZWISKO:		SPECJALNOŚĆ:		NR UPRAWNIENIEN:		NR RYS.	
PROJEKTOWAŁ:		mgr inż. Szymon Włócek		DROGOWA		UPR.BUD. MAP/0260/POOD/09		1.1	
								SKALA:	
								1:500	
								PODPIS:	



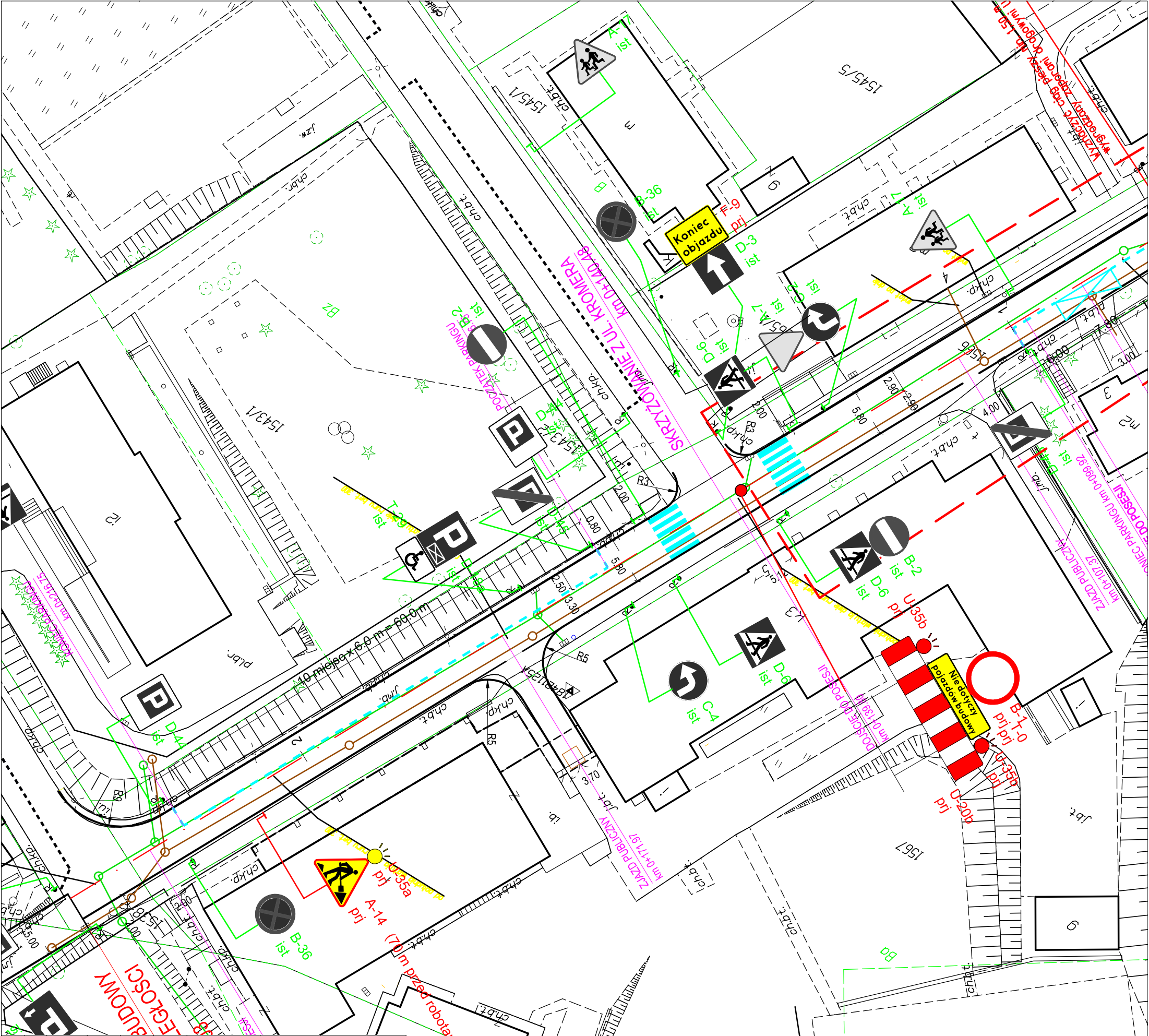
INWESTOR:				MIASTO GORLICE			
WYKONAWCA:				ul. Rynek 2			
OBIEKT BUDOWLANY (Nazwa, adres):				38-300 Gorlice			
RODZAJ PROJEKTU:				PRZEBUDOWA ULICY NIEPODLEGŁOŚCI W GORLICACH			
BRANŻA:				WRAZ Z NIEZBĘDNĄ INFRASTRUKTURĄ TECHNICZNĄ			
TOM:				PROJEKT WYKONAWCZY			
TYTUŁ RYSUNKU:				1.DROGOWA			
FUNKCJA:				1.3. PROJEKT CZASOWEJ ZMIANY ORGANIZACJI RUCHU			
PROJEKTOWAŁ:				PLAN SYTUACYJNY			
TYTUŁ, IMIE I NAZWISKO:		SPECJALNOŚĆ:		NR UPRAWNIEN:		PODPIS:	
mgr inż. Szymon Włópek		DROGOWA		UPR.BUD. MAP/0260/PODD/09			
DATA:		NR RYS.		SKALA:			
05.2017		1.3		1:500			



INWESTOR:				MIASTO GORLICE ul. Rynek 2 38-300 Gorlice													
WYKONAWCA:				Biurow Projektów Inżynierskich "W3d" Włódek Jakub Krzywaczka 159, 32-442 Krzywaczka													
OBIEKT BUDOWLANY (Nazwa, adres):				PRZEBUDOWA ULICY NIEPODLEGŁOŚCI W GORLICACH WRAZ Z NIEZBĘDNĄ INFRASTRUKTURĄ TECHNICZNĄ													
RODZAJ PROJEKTU:																	
BRANŻA:																	
TOM:																	
TYTUŁ RYSUNKU:																	
1.3. PROJEKT CZASOWEJ ZMIANY ORGANIZACJI RUCHU																	
FUNKCJA :				PLAN SYTUACYJNY				DATA:		NR RYS.		SKALA:					
PROJEKTOWAŁ:				mgr inż. Szymon Włódek				DROGOWA		UPR.BUD. MAP/0250/POOD/09		05.2017		1.4		1:500	



INWESTOR:				MIASTO GORLICE			
				ul. Rynek 2			
				38-300 Gorlice			
WYKONAWCA:				Biurowy Projektów Inżynierskich "W3d" Włódek Jakub			
OBIEKT BUDOWLANY (Nazwa, adres):				Krzywaczka 159, 32-442 Krzywaczka			
RODZAJ PROJEKTU:				PROJEKT WYKONAWCZY			
BRANŻA:				1.DROGOWA			
TYTUŁ RYSUNKU:				1.3. PROJEKT CZASOWEJ ZMIANY ORGANIZACJI RUCHU			
FUNKCJA:				PLAN SYTUACYJNY			
PROJEKTOWAŁ:		mgr inż. Szymon Włódek		DROGOWA		UPR.BUD. MAP/0260/POOD/09	
TYTUŁ, IMIE I NAZWISKO:		SPECJALNOŚĆ:		NR UPRAWNIENI:		PODPIS:	
DATA:		NR RYS.		SKALA:			
05.2017		2.1		1:500			



INWESTOR:		MIASTO GORLICE	
		ul. Rynek 2	
		38-300 Gorlice	
WYKONAWCA:		Biurowy Projektów Inżynierskich "W3d" Włódek Jakub	
		Krzywaczka 159, 32-442 Krzywaczka	
OBIEKT BUDOWLANY (Nazwa; adres):			
PRZEBUDOWA ULICY NIEPODLEGŁOŚCI W GORLICACH WRAZ Z NIEZBĘDNĄ INFRASTRUKTURĄ TECHNICZNĄ			
RODZAJ PROJEKTU:		PROJEKT WYKONAWCZY	
BRANŻA:		1.DROGOWA	
TOM:		1.3. PROJEKT CZASOWEJ ZMIANY ORGANIZACJI RUCHU	
TYTUŁ RYSUNKU:		PLAN SYTUACYJNY	
FUNKCJA :		TYTUŁ, IMIE I NAZWISKO :	SPECJALNOŚĆ :
PROJEKTOWAŁ:		mgr inż. Szymon Włódek	DROGOWA
		UPR.BUD. MAP/0260/PODD/09	
		DATA:	NR RYS.
		05.2017	2.4
		SKALA:	PODPIS :
		1:500	

***Biuro Projektów Inżynierskich W3d
Więcek Jakub
32-442 Krzywaczka 159***

Działając na podstawie art. 10 ustawy z dnia 20 czerwca 1997 roku – Prawo o ruchu drogowym (Dz. U. tj. 2012. 1137) i przepisów rozporządzenia Ministra Infrastruktury z dnia 23 września 2003 r. w sprawie szczegółowych warunków zarządzania ruchem na drogach oraz wykonywania nadzoru nad tym zarządzaniem, (Dz. U. Nr.177 poz.1729), - Starosta Gorlicki po rozpatrzeniu wniosku w sprawie zatwierdzenia projektu czasowej zmiany organizacji ruchu dla zadania pn. Przebudowa ul. Niepodległości w Gorlicach wraz z niezbędną infrastrukturą techniczną”

- z a t w i e r d z a -

w/w projekt w zakresie dróg publicznych.

Zgodnie z § 12 ust. 1 wyżej cytowanego rozporządzenia, o terminie wprowadzenia zmiany organizacji ruchu zgodnie z zatwierdzonym projektem (poszczególnych etapów), wykonawca ma obowiązek powiadomić pisemnie tuż. Urząd oraz Komendę Powiatową Policji w Gorlicach z wyprzedzeniem 7 dni – powołując się na nr niniejszego pisma.

Kolorystyka, wielkość i wzory znaków drogowych oraz sposób ich montażu winny odpowiadać przepisom rozporządzenia Ministra Infrastruktury z dnia 3 lipca 2003 roku w sprawie szczegółowych warunków technicznych dla znaków i sygnałów drogowych oraz urządzeń bezpieczeństwa ruchu drogowego i warunków ich umieszczania na drogach (Dz. U. Nr 220, poz. 2181), a wielkość znaków powinna być o rozmiar większa do istniejącego oznakowania w ciągu tej drogi.

Termin ważności projektu: do 30 czerwca 2018 r.

Niniejsze pismo stanowi informację dla zarządcy drogi w myśl § 12 ust. 4 ww rozporządzenia.

Z up. STAROSTY
[podpis]
Stanisława Gębarowska
Pojemnik
w Wydziale Komunikacji i Dróg

Otrzymują:

1. Adresat + 1 egz. projektu.
2. a/a + 1 egz. projektu.
3. Komenda Powiatowa Policji w Gorlicach – HAR – 5321.I.59.17
4. Urząd Miejski w Gorlicach – IR-II7226.84.2017



Komenda Powiatowa Policji w Gorlicach

ul. 11 Listopada 56
38-300 Gorlice
woj. małopolskie

centrala (0-18) 353-73-20
dyżurny (0-18) 354-82-15
fax (0-18) 354-83-35



Gorlice, dnia 14.06.2017 r.

HAR – 5321.I.59.17

OPINIA

KOMENDANTA POWIATOWEGO POLICJI W GORLICACH

Na podstawie art.10 ustawy z dnia 20 czerwca 1997 roku – Prawo o ruchu drogowym (Dz. U. z 20 stycznia 2017 r. poz. 128 tekst jednolity) w związku z § 7 ust. 2 pkt. 2 rozporządzenia Ministra Infrastruktury z dnia 23 września 2003 roku w sprawie szczegółowych warunków zarządzania ruchem na drogach oraz wykonywania nadzoru nad tym zarządzeniem (Dz. U. z dnia 14 kwietnia 2017 poz. 784 tekst jednolity)

wnoszę uwagę:

do projektu czasowej zmiany organizacji ruchu na czas przebudowy ulicy Niepodległości w Gorlicach.

- brak informacji o zagrożeniach lub utrudnieniach mogących wystąpić,

KOMENDANT POWIATOWY POLICJI W GORLICACH
z up. I ZASTĘPCA
Komendanta Powiatowego Policji
w Gorlicach
[Signature]
nadkom. Dorota Tokarz

Otrzymują :

1 egz. adresat
2 egz. aa
wyk. M. Urbanowski



URZĄD MIEJSKI W GORLICACH

Gorlice 28.06.2017r.

IR-II. 7226.84.2017

Biurow Projektów Inżynierskich W3d
Pan Jakub Więcek
32-442 Krzywaczka 159

Dotyczy : opinii do projektu organizacji ruchu

Działając na podstawie § 7 ust. 2 pkt 4 rozporządzenia Ministra Infrastruktury z dnia 23 września 2003 roku w sprawie szczegółowych warunków zarządzania ruchem na drogach oraz wykonywania nadzoru nad tym zarządzaniem (Dz. U. Nr 177 poz. 1729), Urząd Miejski w Gorlicach z ramienia zarządcy dróg gminnych na terenie miasta Gorlice po rozpatrzeniu wniosku w sprawie wydania opinii do projektu czasowej organizacji dla zadania pn. „ Przebudowa ulicy Niepodległości w Gorlicach wraz z niezbędną infrastrukturą techniczną.”

opiniuje projekt pozytywnie bez uwag

Z up. BURMISTRZA
Janusz Kugiel
KIEROWNIK
Wydziału Inwestycji i Rozwoju

Otrzymują :

1. Adresat
2. a/a

Sporządziła: Barbara Serafin, Dział Dróg Miejskich, 18/35 51 253

Urząd Miejski w Gorlicach | Rynek 2 | 38-300 Gorlice | tel. +48 18 3536200 | fax +48 18 3551212

www.gorlice.pl | um@um.gorlice.pl