

Gorlice, 23.04.2018

.....
(nr rejestru organu właściwego
do wydania pozwolenia)

12
ala

ZGŁOSZENIE
ZAMIARU PRZYSTAPIENIA DO BUDOWY, WYKONANIA ROBÓT BUDOWLANYCH¹
NIE WYMAGAJACYCH POZWOLENIA NA BUDOWĘ

STAROSTWO POWIATOWE W GORLICACH
UL. BIECKA 3, 38-300 GORLICE
WYDZIAŁ ARCHITEKTURY I BUDOWNICTWA



Inwestor:

MIASTO GORLICE
RYNEK 2
38-300 GORLICE

zgodnie z art.29 oraz art. 30 ustawy z dnia 7 lipca 1994 r – Prawo budowlane /Dz.U. z 2016r. poz. 290 ze zm./ - zgłaszam, że zamierzam przystąpić do budowy/wykonywania robót budowlanych¹ :
budowy wiaty na rowery, wymianie okien w Sali gimnastycznej oraz STREET WORKOUT
na działce budowlanej położonej w **GORLICACH** przy ul. **Krakowskiej 5 – Miejski Zespół Szkół Nr 5**
Nr ewidencyjny działki **1166/18, 1187, 1189/2**

Określić rodzaj, zakres i sposób wykonywania robót budowlanych:

Prace budowlane polegać będą na:

- budowie wiaty na stanowiska rowerowe o wymiarach: w osi podpór 2,30 x 6,00 m i wymiarach zewnętrznych 3,02 x 6,71 m. Konstrukcja stalowa bez ścianek bocznych, mocowanej punktowo, utwardzenie placu pod wiatą z kostki betonowej, pokrycie dachowe z poliwęglanu,
- wymianie okien w Sali Gimnastycznej MZS nr 5 w zakresie demontażu okien drewnianych, montażu okien z PCV otwierane (uchylane) z poziomu podłogi, *okna bez zmiany wymiaru*
- ~~wykonanie Street Workout na wolnym powietrzu w zakresie: montażu urządzeń takich jak ławeczka do brzuszków, poręczę równoległe niskie, poręczę równoległe wysokie, drabinka pionowa, żmijka do podciągania, drążek pionowy, słup rurowy wysoki, koło gimnastyczne, poręczę do pompek, drążek do podciągania, nawierzchnia z piasku grubości 30 cm oraz tablica informacyjna.~~

Termin rozpoczęcia robót budowlanych: 18.05.2018.

(co najmniej 21 dni od dnia doręczenia niniejszego zgłoszenia)

Proszę o wydanie zaświadczenia o braku sprzeciwu.

Do zgłoszenia załączam¹:

1. Oświadczenie o posiadanym prawie do dysponowania nieruchomością na cele budowane.
2. Projekt budowlany wykonania placu do ćwiczeń STREET WORKOUT na wolnym powietrzu oraz zadaszania wolnostojącego w formie wiaty na stanowiska rowerowe – 4 egzemplarze.

KOORDYNATOR
Działu Inwestycji i Używania Dróg
w Wydziale Inwestycji i Rozwoju

Barbara Szpurka-Smolńska

.....
(podpis inwestora lub osoby przez niego upoważnionej)

¹ Niepotrzebne skreślić

STAROSTA GORLICKI

AB.6743.221.2018



IR 15. MAJ. 2018

Gorlice, 2018-05-14

BSI
Jel

Zaświadczenie

Na podstawie art. 30 ust. 5aa, w związku z art. 29 ust. 1 pkt. 2 i ust.2 pkt1 ustawy z dnia 7 lipca 1994 r. - Prawo budowlane (tekst jednolity: Dz. U. 2017. 1332) , po rozpatrzeniu zgłoszenia Miasta Gorlice, ul. Rynek 2, 38-300 Gorlice, z dnia 24 kwietnia 2018 roku, dotyczącego budowy wiaty na rowery o wym. 2,3m x 6m oraz wymiany okien w sali gimnastycznej w Miejskim Zespole Szkół nr 5 w Gorlicach na dz. nr: 1166/18,1187,1189/2

zaświadczam, że nie wnosi się sprzeciwu

w odniesieniu do wyżej wymienionych robót budowlanych – zgodnie z dokonanym zgłoszeniem oraz załącznikami do zgłoszenia.

Ponadto informuję, że:

- roboty budowlane należy wykonać zgodnie z załączonymi do zgłoszenia załącznikami oraz ze sztuką i wiedzą budowlaną, obowiązującymi przepisami w tym przepisami techniczno – budowlanymi i warunkami ochrony środowiska,
- w przypadku nierozpoczęcia wykonywania robót budowlanych przed upływem 3 lat od określonego w zgłoszeniu terminu ich rozpoczęcia, rozpoczęcie tych robót może nastąpić po dokonaniu ponownego zgłoszenia.



Z up. STAROSTY
inż. Roman Honkowicz
NACZELNIK WYDZIAŁU
ARCHITEKTURY I BUDOWNICTWA

Otrzymują:

1. Miasto Gorlice, ul. Rynek 2, 38-300 Gorlice
2. a.a.

Do wiadomości:

1. Powiatowy Inspektor Nadzoru Budowlanego w Gorlicach, ul. Michalusa 18, 38-300 Gorlice

CHUMIKOWSKI
 CHUMIKOWSKI
 Partyzantów 19
 tel: 18 353-70-56

NR PROJEKTU:
STAROSTWO POWIATOWE
w Gorlicach
ul. Biecka 3
38-300 GORLICE
skr. 04/2017

ADRES OBIEKTU BUDOWLANEGO:

Gmina: Gorlice
 Powiat: gorlicki
 Województwo: małopolskie

istojącego w formie wiaty na stanowiska rowerowe
 nych nr 1187 i 1189/2 położonych w Gorlicach"
 zowane w ramach projektu:
 lktury sportowej w 5 Miejskich Zespołach Szkół w Gorlicach"

DROGOWA

DATA:
 03.2017

NR RYSUNKU:
 1.0

wania terenu

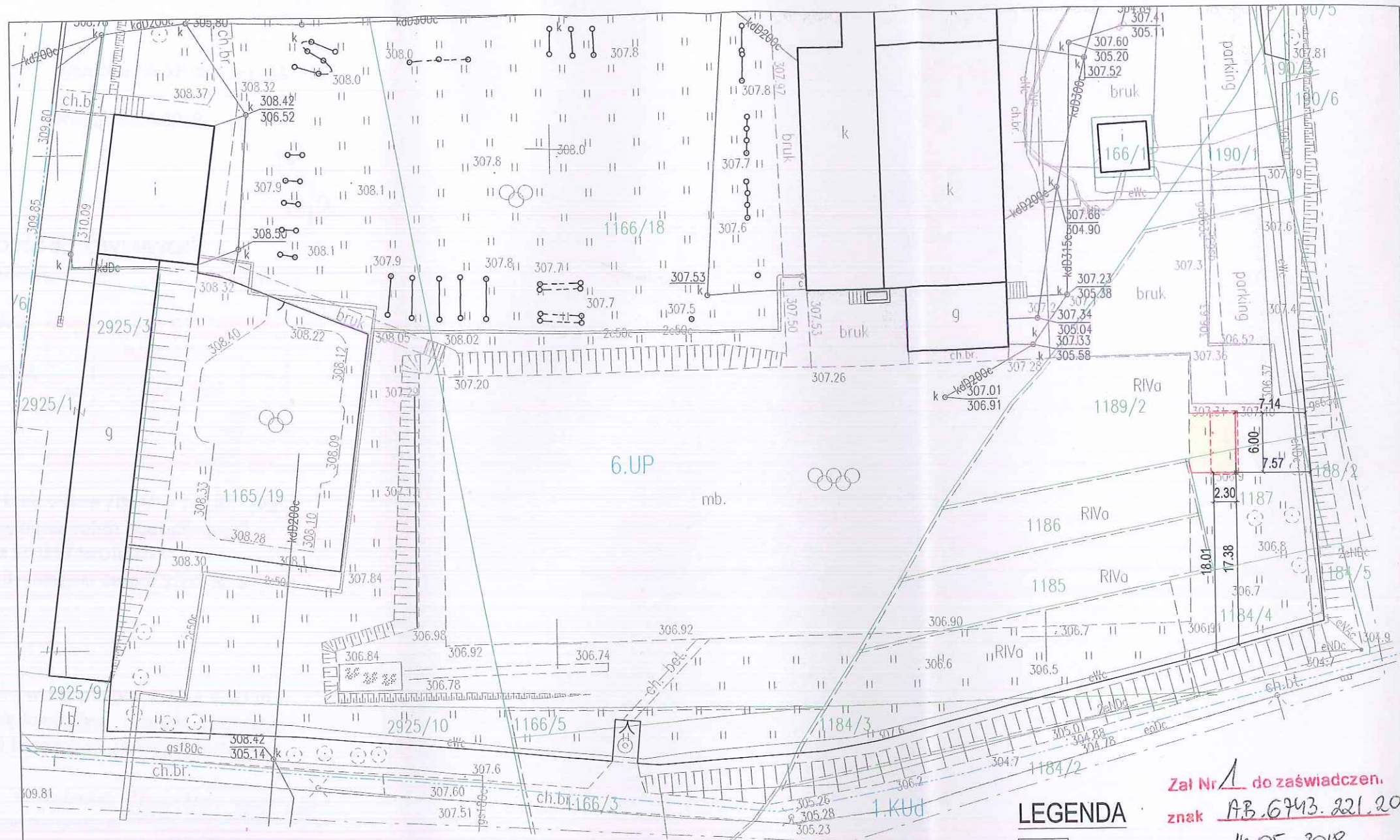
NR UPRAWNIENI:
 NR ZAŚW. I.I.B.:

Oruba
 MPOIA/014/2011
 MP-1751
 owski
 GAS.834/A-51/81
 GPA-7342-127/94
 MAP/BD/4618/01

PRODRIS
 Oruba
 architekt
 MP-1751
 IZBA ARCHITEKTÓW
 MAŁOPOLSKA

mgr inż. arch. Renata Oruba
 uprawnienia budowlane
 w specjalności architektonicznej
 do projektowania bez ograniczeń
 nr ewid. MPOIA/014/2011

ślim. Rysunek niniejszy nie może być
 mnej zgody Biura Projektowego "CHUMIKOWSKI".



PRYZMAT
 USŁUGI GEODEZYJNE
 inż. Bogusław Halibożek
 38-300 Gorlice, ul. M. Kopernika 2/62
 tel. kom. 603 285 177
 NIP 738-186-48-52 REGON 122912235

POŚWIADCZAM ZGODNOŚĆ KOPII MAPY
 DO CEŁÓW PROJEKTOWYCH Z ORYGINAŁEM

Renata Oruba
 architekt
 MP-1751

MAPA DO CEŁÓW PROJEKTOWYCH
 powstała na podstawie istniejącej mapy zasadniczej oraz uzupełniona pomiarem w terenie
SKALA 1:500 km 7J16.22.12.4.2 ID 6640.948.2017
 obręb: Gorlice I0001 działka nr 1166/18
 Jawid: mGorlice [120501_1] powiat: gorlicki Układ współrzędnych: 2000
 woj: małopolskie Poziom odniesienia: "Amsterdam"
 Mapa aktualna w oznaczonym zakresie wg stanu na dzień 25.03.2017r.
 Granice działek przyjęto za mapę ewidencji gruntów mGorlice oraz za operatami jednostkowym.
 Uwaga w obszarze opracowania nie występują projekty uzgodnione z ZUDP w Gorlicach.
 Mapę wykonano bez ustaleń służebności gruntowych.
 Nie wyklucza się istnienia w terenie urządzeń uzbrojenia terenu nie wykazanych na uzgodnieniach
 branżowych oraz nie stwierdzonych w trakcie wywiadu i pomiaru w terenie.
 Na mapę wkreślono linie z MPZP.
 l.k.s.rob: 27/2017 data: 25.03.2017 wykonał: inż. B. Halibożek

GEODEZYJNA PRACOWNIA
 inż. Bogusław Halibożek
 Lipr nr 20886
 tel. 602 285 177

LEGENDA

- granice działek
- projektowana nawierzchnia z kostki brukowej betonowej
- istniejące chodniki z kostki brukowej
- projektowana wiaty

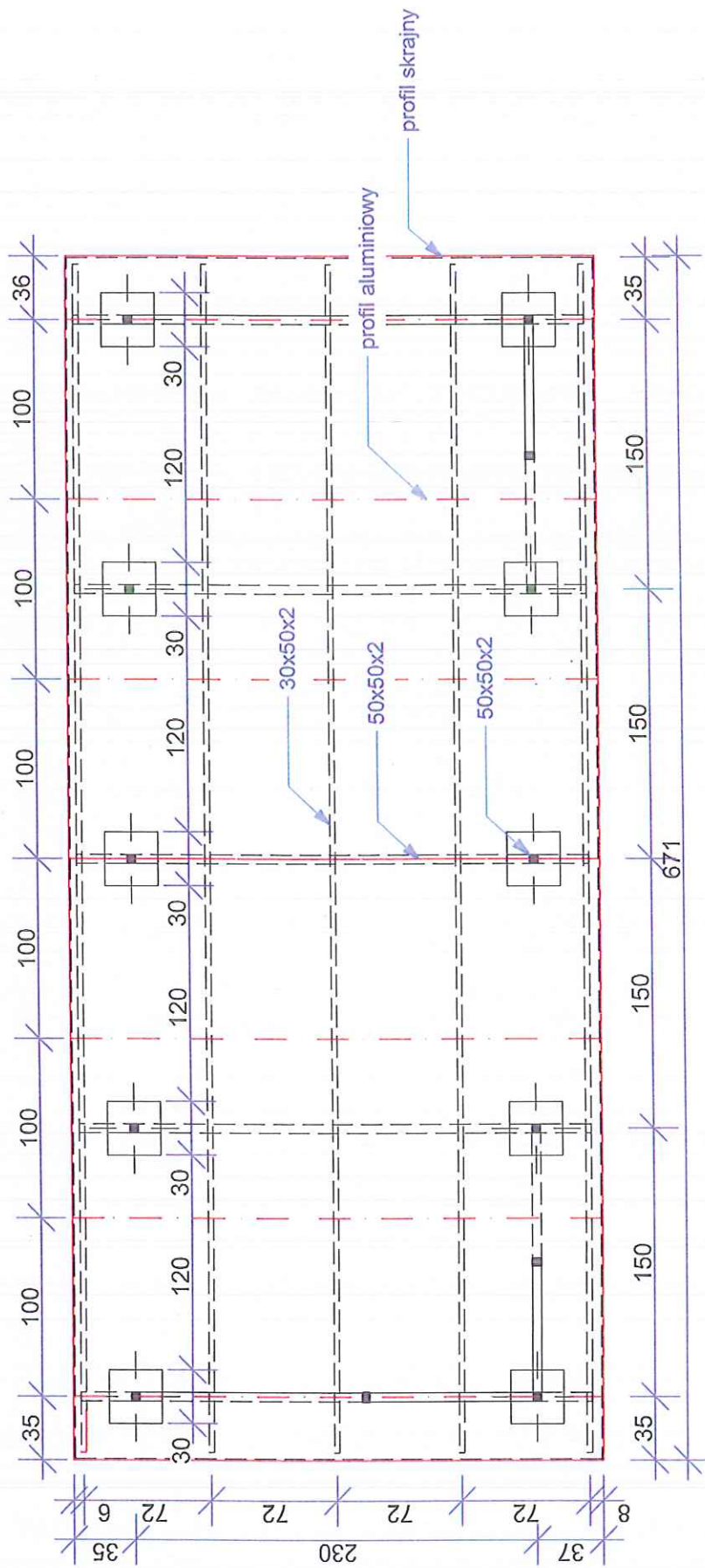
Zał Nr 1 do zaświadczen.
 znak AB.6743.221.2018
 z dnia 14.05.2018

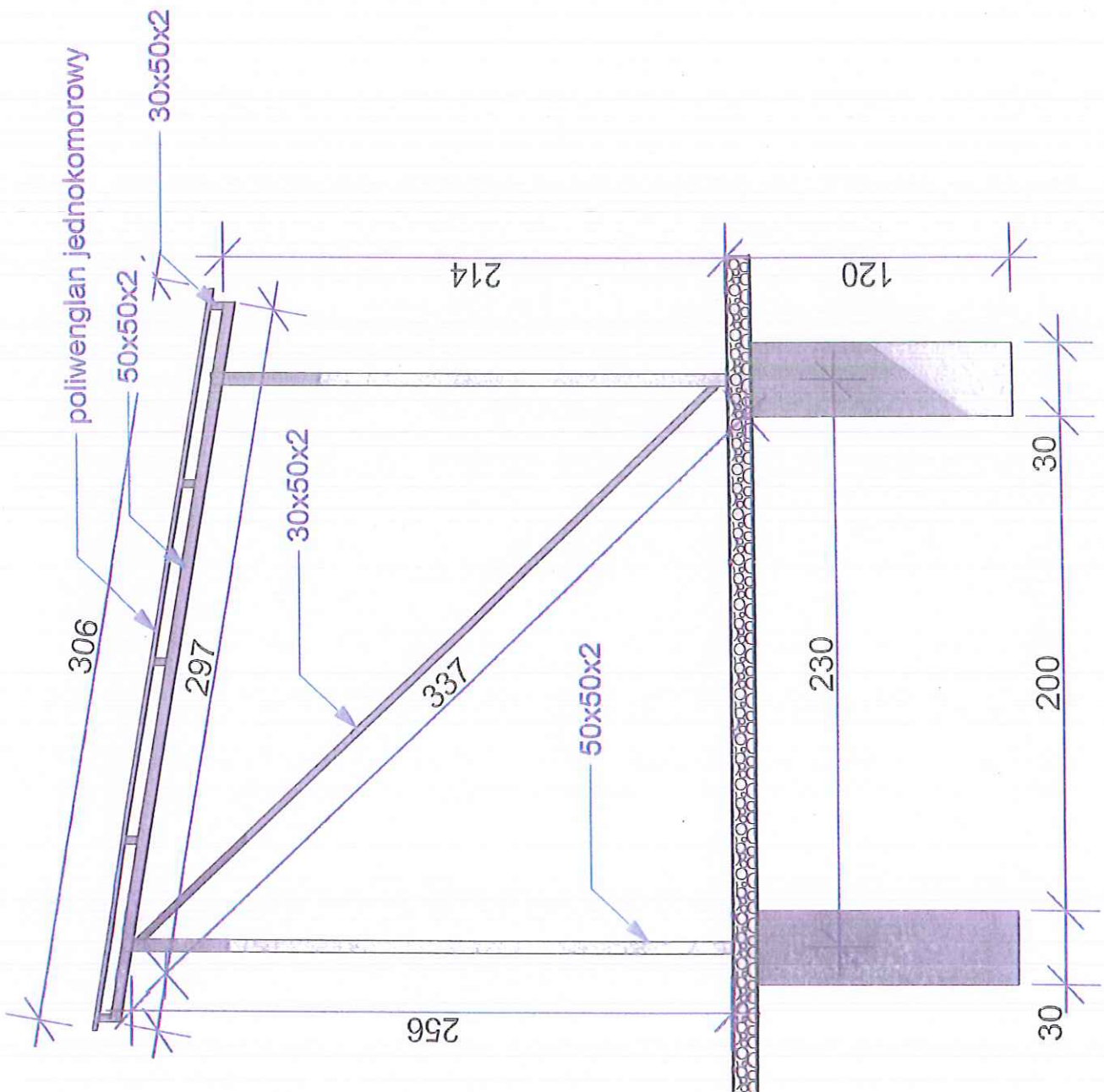
Poświadczam, że niniejszy dokument został opracowany w wyniku
 prac geodezyjnych i kartograficznych, których rezultaty z użyciem
 operatu technicznego wpisano do ewidencji map, które państwowo
 zasobu geodezyjnego i kartograficznego

Organ prowadzący państwowy
 zasob geodezyjny i kartograficzny
 550220000 IZBA GORLICKI
 751110000
P.1205.2017.747
27 MAR. 2017

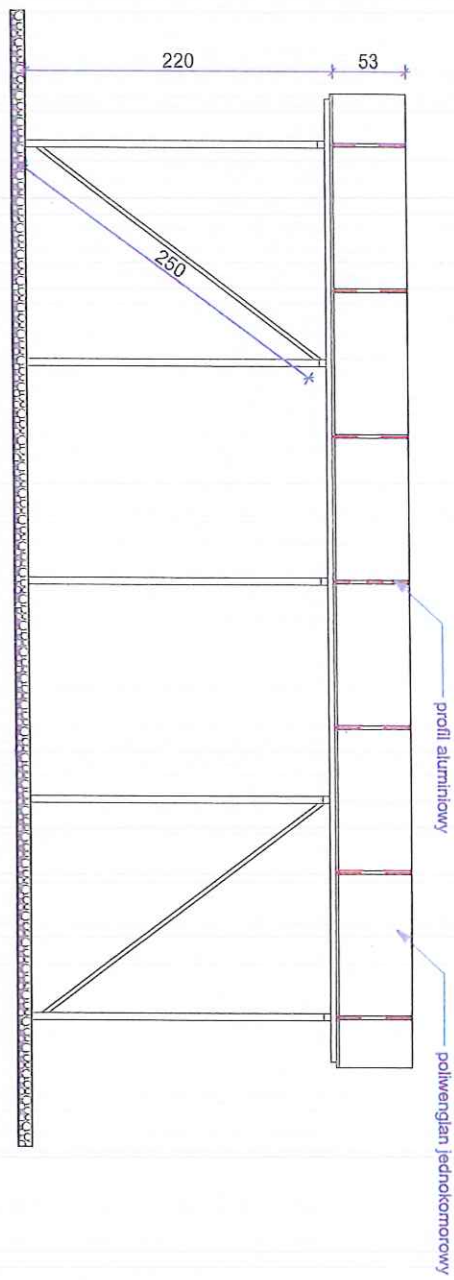

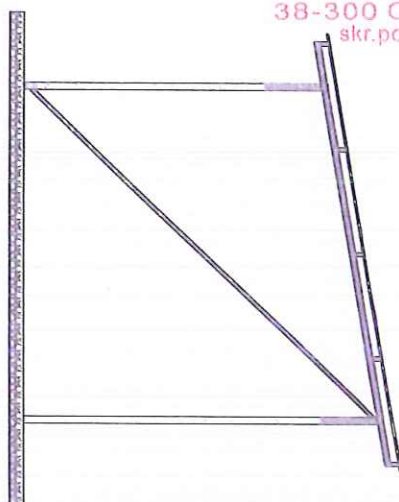
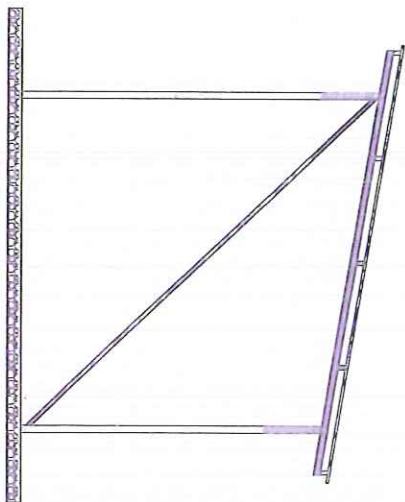
Imię, nazwisko i podpis osoby
 reprezentującej organ
Z up. STAROSTY

Władysław
 Gacziła w. s. p. (Geodezja,
 Kartografia i Katastr)





STAROSTWO POWIATOWE
w Gorlicach
ul. Biecka 3
38-300 GORLICE
skr. poczt. 88



STAROSTWO POWIATOWE
w Gorlicach
ul. Biecka 3
38-300 GORLICE
skr. poczt. 88

