





KOCHANOWSKIEGO

MAPA ZASADNICZA

SKALA 1:500

-  - KRAJĘZEMEK DROGOWY
-  - PRZEJAZDNIKI
-  - NAWIERZCHNIA NOWA
-  - KRAWIĄZEMEK DROGOWY + PRZEJAZDNIKI

obr. Gorlice 0001: dz. 1952/3, 2013/2, 2686
 Sekcje mapy: 7.116.22.18.4.3; 7.116.22.18.4.4

Dla danych przestrzennych i opisowych
 dotyczących ewidencji gruntów i budynków
 obowiązującej ewidencji mapy analogowa.

Nie podlega opłacie skarbowej na podstawie
 art.3 ustawy z dnia 18 listopada 2006 r. o opłacie
 skarbowej (Dz.U. z 2014 r. poz. 1628 ze zm.)
 Z uwagi na treść art.40b ust. 1 ustawy z dnia 17
 maja 1969 r. Prawo Geodezyjne i Kartograficzne
 (tj. Dz.U. z 2015 r. poz. 520 z późn. zmianami)

Posiada się zgodność niniejszej kopii z treścią materiału prawnego zasobu geodezyjnego i kartograficznego	
Opisany przedmiot ewidencji zgodności (Lp. i adres)	STAROSTA GORLIICKI
Nazwa nieruchomości i zapisów	MAPA 2489/D/M/24
Identyfikator ewidencyjny materiału zasobu	7.116.22.18.4.3
Data wykonania kopii	2017-09-27
Imię, nazwisko i podpis osoby odpowiedzialnej za kopię	ZUP STAROSTY mgr inż. Małgorzata Halińska Inspektor w Wydziale Geodezyjnym i Kartograficznym

