

BIURO PROJEKTOWE :


Compact - chsS p ó ł k a C y w i l n a
Stanisław Chumikowski & Marcin Chumikowski
Zakład Projektowania i Realizacji38-333 Zagórzany 720
tel. (+48 18)351-25-77, tel/fax (+48 18)353-70-56, 606263277
e-mail : zpir.compact@interia.pl

NR PROJEKTU :

17/2009

Inwestor : Gmina Miejska Gorlice
Rynek 2
38-300 GorliceLokalizacja : Miasto Gorlice
Powiat gorlicki
Województwo małopolskieTemat : Docelowa organizacja ruchu w ramach zadania
pn. "Budowa ulicy Dębowej w Gorlicach
w km 0+079,60 ÷ km 0+474,70"**PROJEKT WYKONAWCZY**
BRANŻA DROGOWA

Zagórzany, sierpień 2009r.

FUNKCJA :	TYTUŁ, IMIĘ, NAZWISKO	NR UPRAWNIENÍ : NR ZAŚW. I.I.B. :	
PROJEKTANT :	inż. Stanisław Chumikowski	GAS.834/A-51/81 GPA-7342-127/94 MAP/BD/4618/01	
SPRAWDZAJĄCY :	inż. Włodzimierz Szlechta	GAS.834/A-47/83 SWK/BD/0075/05	
Zastrzega się wszelkie prawa wynikające z Ustawy o prawie autorskim. Rysunek niniejszy nie może być przerysowywany, uzupełniany lub odstąpiony komukolwiek bez pisemnej zgody ZPIR'COMPACT-CHS' s.c.			

**Zakład Projektowania i Realizacji
„COMPACT-CHS” s.c.
38-333 Zagórzany 720**

Działając na podstawie art. 10 ustawy z dnia 20 czerwca 1997 roku – Prawo o ruchu drogowym (Dz. U. tj. Nr 58, poz. 515 z 03r.) i przepisów rozporządzenia Ministra Infrastruktury z dnia 23 września 2003 r. w sprawie szczegółowych warunków zarządzania ruchem na drogach oraz wykonywania nadzoru nad tym zarządzaniem (Dz. U. Nr.177 poz.1729), - Starosta Gorlicki po rozpatrzeniu wniosku w sprawie zatwierdzenia projektu docelowej zmiany organizacji ruchu – na drodze gminnej - ulica Dębowa

- z a t w i e r d z a -

w/w projekt w zakresie dróg publicznych z uwagami:
1. na skrzyżowaniu z ulicą Paderewskiego uzupełnić znaki D-1

Kolorystyka, wielkość i wzory znaków drogowych winny odpowiadać przepisom rozporządzenia Ministra Infrastruktury z dnia 3 lipca 2003 roku w sprawie szczegółowych warunków technicznych dla znaków i sygnałów drogowych oraz urządzeń bezpieczeństwa ruchu drogowego i warunków ich umieszczania na drogach (Dz.U. Nr 220, poz. 2181) a wielkość znaków powinna być o jeden rozmiar większa od istniejącego oznakowania w ciągu tej drogi.

Zastrzega się prawo wprowadzenia zmian w organizacji ruchu w trakcie realizacji.

Termin ważności projektu: 6 miesięcy.

Zgodnie z § 12 wyżej cytowanego rozporządzenia, o terminie wprowadzenia zmiany organizacji ruchu zgodnie z zatwierdzonym projektem, inwestor/wykonawca winien powiadomić pisemnie tutaj. Urząd oraz Komendę Powiatową Policji w Gorlicach z wyprzedzeniem 7 dni.

Z up. STAROSTY

inż. Stanisław Zieliński
Naczelnik Wydziału Komunikacji
i Dróg

Otrzymują:

1. Adresat + 1 egz. projektu.
2. a/a + 1 egz. projektu.
3. kd.

Zakład Projektowania i Realizacji
„COMPACT-CHS” s.c.
38-333 Zagórzany 720
tel. 0-18 3512577, tel./fax 0-18 3537056

Za zgodność z oryginałem

2010 -04- 9

data

podpis

BIURO PROJEKTOWE :

Compact - chsSpółka Cywilna
Stanisław Chumikowski & Marcin Chumikowski
Zakład Projektowania i Realizacji38-333 Zagórzany 720
tel. (+48 18)351-25-77, tel/fax (+48 18)353-70-56, 606263277
e-mail : zpir.compact@interia.pl

22

NR PROJEKTU :

17/2009

Inwestor : Gmina Miejska Gorlice
Rynek 2
38-300 GorliceLokalizacja : Miasto Gorlice
Powiat gorlicki
Województwo małopolskieTemat : Docelowa organizacja ruchu w ramach zadania
pn. "Budowa ulicy Dębowej w Gorlicach
w km 0+079,60 ÷ km 0+474,70"**PROJEKT WYKONAWCZY**
BRANŻA DROGOWAZakład Projektowania i Realizacji
"COMPACT-CHS" s.c.
38-333 Zagórzany 720
tel. 0-18 3512577, tel./fax 0-18 3537056

Za zgodność z oryginałem

2010 -04- 9

data


podpis

Zagórzany, sierpień 2009r.

STAROSTWO POWIATOWE
w Gorlicach

Załącznik

do pisma/decyzji/postanowienia
znak: K.D.VIII.2550-7-21/POR-221/10
z dnia 07.04.2010r.

FUNKCJA :	TYTUŁ, IMIĘ, NAZWISKO	NR UPRAWNIENI : NR ZAŚW. I.I.B. :	
PROJEKTANT :	inż. Stanisław Chumikowski	GAS.834/A-51/81 GPA-7342-127/94 MAP/BD/4618/01	
SPRAWDZAJĄCY :	inż. Włodzimierz Szlechta	GAS.834/A-47/83 SWK/BD/0075/05	
Zastrzega się wszelkie prawa wynikające z Ustawy o prawie autorskim. Rysunek niniejszy nie może być przerysowywany, uzupełniany lub odstąpiony komukolwiek bez pisemnej zgody ZPIR"COMPACT-CHS" s.c.			

Gorlice, dnia 05.03.2010r.

Karta uzgodnień

Zgodnie z rozporządzeniem Ministra Infrastruktury z dnia 23 września 2003 r. w sprawie szczegółowych warunków zarządzania ruchem na drogach oraz wykonywania nadzoru nad tym zarządzaniem (Dz. U. Nr 177 poz.1729), proszę o zaopiniowanie projektu stałej organizacji ruchu na ul. Dębowej w Gorlicach

1. Komenda Powiatowa Policji w Gorlicach - **nie wnoszę uwag**

KOMENDANT
Powiatowej Policji
w Gorlicach
[Signature]

2. Urząd Miejski w Gorlicach - **nie wnoszę uwag.**

URZĄD MIEJSKI
38-300 GORLICE, Rynek 2
tel. (0-18) 353-62-00
fax (0-18) 355-12-12

PODINSPEKTOR
[Signature]
Barbara Seraftn

Zakład Projektowania i Realizacji
„COMPACT-CHS” s.c.
38-333 Zagórzany 720
tel. 0-18 3512577, tel./fax 0-18 3537056

Za zgodność z oryginałem
2010 -04- 9
data *[Signature]* podpis

Zawartość opracowania

Nr proj. 17/2009

I. Materiały opisowe

1. Karta tytułowa
2. Karta zawartości opracowania
3. Opis techniczny
4. Uprawnienia i zaświadczenia

II. Materiały rysunkowe

1.0 Orientacja	1 : 10 000
2.0 Sytuacja	1 : 500
2.1 Sytuacja	1 : 500

OPIS TECHNICZNY

1. Dane wyjściowe.

1.1. Przedmiot opracowania

Przedmiotem opracowania jest projekt docelowej organizacji ruchu w ramach zadania: „Budowa ulicy Dębowej w Gorlicach w km 0+079,60 + km 0+474,70”

1.2. Inwestor zadania

Inwestorem zadania jest Urząd Miejski – Gmina Miejska w Gorlicach; Rynek 2, 38-300 Gorlice.

1.3. Podstawa opracowania

Projekt wykonano na podstawie umowy nr IZ.342/ZAM/15/2009 z dnia 15.07.2009r.

Do projektu organizacji ruchu wykorzystano następujące akty normatywne i opracowania:

- Art. 10 ust. 6 ustawy z dnia 20 czerwca 1997 r. - Prawo o ruchu drogowym (Dz. U. z 2005 r. Nr 108, poz. 908, z późn. zm.).
- Rozporządzenie Ministra Infrastruktury z dnia 23 września 2003 r. w sprawie szczegółowych warunków zarządzania ruchem na drogach oraz wykonywania nadzoru nad tym zarządzaniem (Dz. U. Nr 177, poz. 1729).
- Art. 20 ustawy z dnia 21 marca 1985 r. o drogach publicznych (Dz. U. z 2007 r. Nr 19, poz. 115 z późn. zm.).
- Rozporządzenie Ministrów Infrastruktury oraz Spraw Wewnętrznych i Administracji z dnia 31 lipca 2002 r. w sprawie znaków i sygnałów drogowych (Dz. U. Nr 170, poz. 1393).
- Rozporządzenie Ministra Infrastruktury z dnia 3 lipca 2003 r. w sprawie szczegółowych warunków technicznych dla znaków i sygnałów drogowych oraz urządzeń bezpieczeństwa ruchu drogowego i warunków ich umieszczania na drogach (Dz. U. Nr 220, poz. 2181).

2. Opis stanu istniejącego.

W stanie istniejącym ulica Dębowa objęta zakresem opracowania stanowi drogę nieutwardzoną. Brak jest w stanie istniejącym w obrębie ulicy Dębowej oznakowania pionowego jak i poziomego. Ulica Dębowa w rozumieniu ustawy „Prawo o ruchu drogowym” nie stanowi drogi twardej. Natomiast w rozumieniu Rozporządzenia Ministra Infrastruktury z dnia 3 lipca 2003 r. w sprawie szczegółowych warunków technicznych dla znaków i sygnałów drogowych oraz urządzeń bezpieczeństwa ruchu drogowego i warunków ich umieszczania na drogach (Dz. U. Nr 220, poz. 2181) ulica Dębowa nie podlega oznakowaniu. Ulica Dębowa jest drogą publiczną (gminną) o nawierzchni gruntowej ulepszonej pospółką naturalną o szerokości

3- 5 m. Sięgacz Dębowa – Boczna jest również drogą publiczną o nawierzchni gruntowej ulepszonej kruszywem naturalnym szer. 3.0 m.

3. Dane ruchowe.

Ulica Dębowa jest typową drogą klasy „D” (dojazdową). Stanowi dojazd do prywatnych posesji zlokalizowanych w jej obrębie. Ruch jaki odbywa się na ulicy Dębowej jest bardzo mały i związany z wyjazdem do pracy oraz powrotem. Ruch pieszych zaobserwowany w trakcie wizji lokalnej również można uznać za niewielki.

4. Opis stanu projektowanego

Projektowane znaki drogowe pionowe należy rozmieszczać zgodnie z Rozporządzeniem Ministrów Infrastruktury oraz Spraw Wewnętrznych i Administracji z dnia 31.07.2002 r. w sprawie znaków i sygnałów drogowych (Dz. U. nr 170, poz. 1393).

Znaki drogowe pionowe umieszczane będą na słupkach stalowych ocynkowanych \varnothing 70 mm. Tarcze znaków drogowych projektowanych należą do grupy znaków średnich. Podstawowe wymiary znaków kategorii A, B, C i D grupy „znaków średnich” są następujące:

- kategoria A – ostrzegawcze – dł. boku 900 mm
- kategoria B – zakazu – średnica 800 mm
- kategoria D – informacyjne – dł. podstawy 600 mm, wysokość 600+n x 150 mm

Wszystkie stosowane znaki pionowe i urządzenia BRD należy wykonać z folii odblaskowej drugiej generacji w grupie wielkości znaków średnich, zgodnie z Rozporządzeniem Ministrów Infrastruktury oraz Spraw Wewnętrznych i Administracji z dnia 31 lipca 2002r w sprawie znaków i sygnałów drogowych (Dz.U. nr 170, poz. 1393).

5. Uwagi końcowe

- 5.1 Na czas budowy ulicy Dębowej opracowano oddzielny projekt organizacji ruchu.
- 5.2 Zestawienie projektowanych znaków pionowych zawiera załącznik rysunkowy: „Docelowa organizacja ruchu”.
- 5.3 Podczas prac montażowych należy bezwzględnie stosować przepisy BHP.
Znaki należy utrzymywać w należytej czystości przez cały czas eksploatacji ulicy. Niniejszy projekt podlega zatwierdzeniu zgodnie z treścią Rozporządzenia Ministra Infrastruktury z dnia 23 września 2003 r. w sprawie szczegółowych warunków zarządzania ruchem na drogach oraz wykonywania nadzoru nad tym zarządzaniem (Dz. U. 177 z dnia 14 października 2003 r.)
- 5.4 Inwestor planuje wykonanie robót drogowych w okresie kwiecień – listopad 2011r.

Opracował: Zakład Projektowania i Realizacji „COMPACT-CHS” s.c.
38-333 Zagórzany 720
tel. 0-18 3512577, tel./fax 0-18 3537056

Stanisław Chumikowski

Zgodność z oryginałem
2010 -04- 9

WOJEWODA NOWOSĄDECKI

Nr GAS.834/A-51/81

Nowy Sącz, dnia 10 czerwca 1981 r.

STWIERDZENIE PRZYGOTOWANIA ZAWODOWEGO

do pełnienia samodzielnych funkcji technicznych w budownictwie

Na podstawie § 4 ust. 2, § 5 ust. 1, § 6 ust. 1, § 7, § 13 ust. 1 pkt 3 lit. b) rozporządzenia Ministra Gospodarki Terenowej i Ochrony Środowiska z dnia 20 lutego 1975 r. w sprawie samodzielnych funkcji technicznych w budownictwie /Dzi.U. Nr 8, poz. 46/ stwierdza się, że :

Ob. Stanisław CHUMIKOWSKI
inżynier budownictwa lądowego

urodzony dnia 9 listopada 1948 r. w Kazimierzy Wielkiej

posiada przygotowanie zawodowe upoważniające do wykonywania samodzielnej funkcji projektanta w specjalności konstrukcyjno-inżynierskiej w zakresie dróg i lotniskowych dróg startowych oraz manipulacyjnych oraz funkcji kierownika budowy i robót w specjalności konstrukcyjno-inżynierskiej w zakresie dróg i lotniskowych dróg startowych i manipulacyjnych oraz w zakresie mostów

Ob. Stanisław Chumikowski jest upoważniony do:

- 1/ sporządzania projektów budowli dróg, lotniskowych dróg startowych i manipulacyjnych oraz typowych mostów i przepustów,
- 2/ sporządzania w budownictwie osób fizycznych projektów budowli nie będących budynkami,
- 3/ kierowania, nadzorowania i kontrolowania budowy i robót, kierowania i kontrolowania wytwarzania konstrukcyjnych elementów budowlanych oraz oceniania i badania stanu technicznego w zakresie budowli dróg, lotniskowych dróg startowych i manipulacyjnych,
- 4/ kierowania, nadzorowania i kontrolowania budowy i robót, kierowania i kontrolowania wytwarzania konstrukcyjnych elementów budowlanych oraz oceniania i badania stanu technicznego w zakresie budowli mostów, wiaduktów, przepustów, tuneli, estakad, nadziemnych i podziemnych przejść komunikacyjnych,
- 5/ w zakresie budowli nie będących budynkami w budownictwie osób fizycznych - do kierowania, nadzorowania i kontrolowania budowy, kierowania i kontrolowania wytwarzania konstrukcyjnych elementów budowlanych oraz oceniania i badania stanu technicznego budowli.



Sup. WOJEWODY

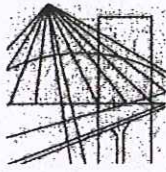
BRANNY ARCHITEKT WOJEWODZINA
DYREKTOR

Zakład Projektowania i Realizacji
„COMPACT-CHS” s.c.
38-333 Zagórzany 720
tel. 0-18 3512577, tel./fax 0-18 3537056

Za zgodność z oryginałem

2010 -04- 9

podpis



MAŁOPOLSKA
OKRĘGOWA
I Z B A
INŻYNIERÓW
BUDOWNICTWA

WOJEWÓDZTWO
MAŁOPOLSKIE



Kraków, 18 listopada 2008

Zaświadczenie

Pan/Pani..... **Stanisław Chumikowski**

miejsce zamieszkania..... **ul. Chopina 5/21**

.....
38-320 Gorlice

jest członkiem Małopolskiej Okręgowej Izby Inżynierów Budownictwa

o numerze ewidencyjnym **MAP/BD/4618/01**

i posiada wymagane ubezpieczenie od odpowiedzialności cywilnej.

Niniejsze zaświadczenie jest ważne od dnia **1 styczeń 2009 r.**

do dnia **31 grudzień 2009 r.**

PRZEWODNICZĄCY RADY
MAŁOPOLSKIEJ OKRĘGOWEJ IZBY
INŻYNIERÓW BUDOWNICTWA
w Krakowie

Zygmunt Rawicki
dr. inż. Zygmunt Rawicki

.....
(pieczęć i podpis przewodniczącego OIIB)

**MAŁOPOLSKA OKRĘGOWA IZBA
INŻYNIERÓW BUDOWNICTWA
W KRAKOWIE**

15D10108

Zakład Projektowania i Realizacji
„COMPACT-CHS” s.c.
38-333 Zagórzany 720
tel. 0-18 3512577, tel./fax 0-18 3537056

Za zgodność z oryginałem

2010 -04- 9

.....
data podpis

BIURO PROJEKTOWE :

Compact - chs

S p ó ł k a C y w i l n a
Stanisław Chumikowski & Marcin Chumikowski
Zakład Projektowania i Realizacji

38-333 Zagórzany 720

tel. (+48 18)351-25-77, tel/fax (+48 18)353-70-56, 606263277

e-mail : zpir.compact@interia.pl

NR PROJEKTU :

17/2009

INWESTOR :

Gmina Miejska Gorlice
Wydział Inwestycji, Zamówień Publicznych i Funduszy Zewnętrznych
Rynek 2
38 - 300 Gorlice

ADRES OBIEKTU BUDOWLANEGO :

Gmina : Gorlice
Powiat : gorlicki
Województwo : małopolskie

DOCELOWA ORGANIZACJA RUCHU DLA ZADANIA PN.:
BUDOWA ULICY DĘBOWEJ W GORLICACH
W KM 0+079,60 ÷ KM 0+474,70

Zakład Projektowania i Realizacji
„COMPACT-CHS” s.c.
38-333 Zagórzany 720
tel. 0-18 3512577, tel./fax 0-18 3537056

Za zgodność z oryginałem

2010 -04- 9

data  podpis

OBIEKT :

ULICA DĘBOWA W GORLICACH

NR RYSUNKU :

1.0

TYTUL RYSUNKU :

Orientacja

SKALA :

1 : 10 000

Zastrzega się wszelkie prawa wynikające z Ustawy o prawie autorskim. Rysunek niniejszy nie może być
orzerysowywany, uzupełniany lub odstąpiony komukolwiek bez pisemnej zgody ZPIR "COMPACT-CHS" s.c.

STAROSTWO POWIATOWE
w Gorlicach

BIURO PROJEKTOWE :

Compact - chsS p ó ł k a C y w i l n a
Stanisław Chumikowski & Marcin Chumikowski
Zakład Projektowania i Realizacji

38-333 Zagórzany 720

tel. (+48 18)351-25-77, tel/fax (+48 18)353-70-56, 606263277

e-mail : zpir.compact@interia.pl

NR PROJEKTU :

17/2009

INWESTOR :

Gmina Miejska Gorlice
Wydział Inwestycji, Zamówień Publicznych i Funduszy Zewnętrznych
Rynek 2
38 - 300 Gorlice

ADRES OBIEKTU BUDOWLANEGO :

Gmina : Gorlice
Powiat : gorlicki
Województwo : małopolskieDOCELOWA ORGANIZACJA RUCHU DLA ZADANIA PN.:
BUDOWA ULICY DĘBOWEJ W GORLICACH
W KM 0+079,60 ÷ KM 0+474,70Zakład Projektowania i Realizacji
„COMPACT-CHS” s.c.
38-333 Zagórzany 720
tel. 0-18 3512577, tel./fax 0-18 3537056

Za zgodność z oryginałem

2010 -04- 9

data

podpis

STADIUM :

PROJEKT WYKONAWCZY

BRANŻA :

DROGOWA

DATA :

08.2009

OBIEKT :

ULICA DĘBOWA W GORLICACH

NR RYSUNKU :

2.0

TYTUŁ RYSUNKU :

Sytuacja

SKALA :

1 : 1 000

FUNKCJA :

TYTUŁ, IMIĘ, NAZWISKO :

NR UPRAWNIENÍ :
NR ZAŚW. I.I.B. :

PODPIS :

PROJEKTANT :

inż. Stanisław Chumikowski

GAS.834/A-51/81
GPA-7342-127/94
MAP/BD/4618/01

Zastrzega się wszelkie prawa wynikające z Ustawy o prawie autorskim. Rysunek niniejszy nie może być przerysowywany, uzupełniany lub odstąpiony komukolwiek bez pisemnej zgody ZPIR"COMPACT-CHS" s.c.

STAROSTWO POWIATOWE
w Gorlicach

BIURO PROJEKTOWE :

Compact - chs

Spółka Cywilna
Stanisław Chumikowski & Marcin Chumikowski
Zakład Projektowania i Realizacji

38-333 Zagórzany 720
tel. (+48 18)351-25-77, tel/fax (+48 18)353-70-56, 606263277
e-mail : zpir.compact@interia.pl

NR PROJEKTU :

17/2009


INWESTOR :

Gmina Miejska Gorlice
Wydział Inwestycji, Zamówień Publicznych i Funduszy Zewnętrznych
Rynek 2
38 - 300 Gorlice

ADRES OBIEKTU BUDOWLANEGO :

Gmina : Gorlice
Powiat : gorlicki
Województwo : małopolskie

**DOCELOWA ORGANIZACJA RUCHU DLA ZADANIA PN.:
BUDOWA ULICY DĘBOWEJ W GORLICACH
W KM 0+079,60 ÷ KM 0+474,70**

STADIUM :	BRANŻA :	DATA :
PROJEKT WYKONAWCZY	DROGOWA	08.2009
OBIEKT :	NR RYSUNKU :	
ULICA DĘBOWA W GORLICACH	2.0	
TYTUŁ RYSUNKU :		
Sytuacja		
SKALA :	1 : 1 000	
FUNKCJA :	TYTUŁ, IMIĘ, NAZWISKO :	NR UPRAWNIENI : NR ZAŚW. I.I.B. :
PROJEKTANT :	inż. Stanisław Chumikowski	GAS.834/A-51/81 GPA-7342-127/94 MAP/BD/4618/01
		PODPIS :
		

Zastrzega się wszelkie prawa wynikające z Ustawy o prawie autorskim. Rysunek niniejszy nie może być przerysowywany, uzupełniany lub odstąpiony komukolwiek bez pisemnej zgody ZPIR"COMPACT-CHS" s.c.



- WYKAZ ZNAKÓW PROJEKTOWYCH**
- ZNAKI PIONOWE**
A-7 SZT. 2
B-20 SZT. 1
D-1 SZT. 4
D-4a SZT. 1
- ZNAKI POZIOME**
P-12 6,2mb
P-13 11,5mb

S
a
vski
acji

NR PROJEKTU :

17/2009

ADRES OBIEKTU BUDOWLANEGO :
Gmina : Gorlice
Powiat : gorlicki
Województwo : małopolskie

JA RUCHU DLA ZADANIA PN.:
BOWEJ W GORLICACH
60 ÷ KM 0+474,70

GOWA
DATA : 08.2009
NR RYSUNKU : 2.0

NR UPRAWNIEN :
NR ZAŚW. I.I.B. :
GAS.834/A-51/81
GPA-7342-127/94
MAP/BD/4618/01
PODPIS :

jszy nie może być
COMPACT-CHS® s.c.

