

Nowy Sącz, dn. 2009 -08- 19



Pozwolenie Nr 163/09
małopolskiego wojewódzkiego konserwatora zabytków

gk
2009-08-31
pm

Działając na podstawie art. 104 § 1 ustawy z dnia 14 czerwca 1960 r. Kodeks postępowania administracyjnego (tekst jednolity Dz. U. Z 2000 r., nr 98, poz.1071 z późniejszymi zmianami) a także art.36. ust.1., pkt.1. i pkt.11., oraz art.89. pkt.2. i art.91. ust.4. pkt.4., art.92. ust.6. ustawy z dnia 23 lipca 2003 r. o ochronie zabytków i opiece nad zabytkami (Dz. U. Nr 162, poz. 1568) jak również § 1. ust.1. pkt.1. lit.c) i § 2. ust.1. Rozporządzenia Ministra Kultury z dnia 9 czerwca 2004 roku w sprawie prowadzenia prac konserwatorskich, restauratorskich, robót budowlanych, badań konserwatorskich i architektonicznych, a także innych działań przy zabytku wpisanym do rejestru zabytków oraz badań archeologicznych i poszukiwań ukrytych lub porzuconych zabytków ruchomych (Dz.U. Z 2004r Nr 150, poz.1579), jak również art. 104 Kodeksu Postępowania Administracyjnego (tekst jednolity Dz.U. Z 2000r Nr 98, poz.1071 z późn. zm.)

po rozpatrzeniu wniosku z dnia 30.07.2009 r (data wpływu 03.08.2009 r)

złożonego przez: **Urząd Miejski w Gorlicach**

w sprawie o wydanie pozwolenia konserwatorskiego na wykonanie prac porządkowych uatrakcyjniających i podnoszących estetykę zagospodarowania, doposażających w elementy małej architektury oraz dostosowujących do współczesnych wymogów bezpieczeństwa teren wpisanego do rejestru zabytków Parku Miejskiego im. Wojciecha Biechońskiego w Gorlicach - zarówno w jego części urządzonej, w obrębie placu zabaw jak i w części leśnej

pozwala się

na podjęcie działań i robót budowlanych na terenie: (rodzaj obiektu, adres, nr rejestru zabytków):
Parku Miejskiego im. Wojciecha Biechońskiego w Gorlicach - nr Ks.A - 195 (dla byłego woj. nowosądeckiego)

w zakresie:

- wyposażenia komponowanej części parku w nowe elementy małej architektury (przedstawione w załączniku nr 3 do wniosku o pozwolenie) montowane w miejscach dotychczasowych elementów tego rodzaju
- zabezpieczenia ścieżek w leśnej części parku przy stromych zboczach poręczami, a na szczególnie stromych odcinkach dodatkowo terenowymi schodami z faszyny - oraz uzupełnienia ich mostkami z żerdzi drewnianych i platformą widokową a także dokonania zamknięcia przejazdu samochodów osobowych alejką w pobliżu osuwiska
- przebudowy placu znajdującego się w centralnej części parku obejmującej zastąpienie części tego terenu nawierzchni asfaltowej kostką brukową typu „ruda kobaltu” wraz z wprowadzeniem elementów zieleni i brzegowaniem trawników elementami typu BORDIR® w melanżu szarości - całość w zagospodarowaniu zgodnym z załącznikiem nr 1 do wniosku o pozwolenie
- montażu fontanny z głównym elementem z naturalnego kamienia; okładzina murku okalającego fontannę oraz sąsiadującego z nią murku-lawki kostką typu „ruda kobaltu”; zwieńczenie murku okalającego fontannę, wykończenie jej wnętrza oraz zwieńczenie murku-lawki kamieniem w kolorystyce głównego elementu kamiennego fontanny
- przebudowy istniejącego ogrodzenia placu zabaw i montażu na nim dodatkowych urządzeń zgodnie z załącznikiem nr 2 do wniosku o pozwolenie.

w oparciu o:

1. stanowiącą załącznik nr 1 do wniosku o pozwolenie „Koncepcję zagospodarowania terenu Parku Miejskiego w Gorlicach.” opracowaną w kwietniu 2009 roku przez Firmę: Projektowanie, Nadzory Budowlane, Kosztorysowanie i Doradztwo Techniczne - Tomasz Pruchnicki w Gorlicach (z wyłączeniem obiektów altany, toalet ogólnodostępnych i ujęcia ciek w wodnego - dla których zostaną wykonane stosowne projekty budowlane).

2. Załącznik nr 2 do wniosku o pozwolenie konserwatorskiego uszczegółwiający zagospodarowanie placu zabaw.

3. Załącznik nr 3 do wniosku o pozwolenie konserwatorskie uszczegółwiający elementy małej architektury montowane na terenie parku.

Załączniki te stanowią integralną część niniejszego pozwolenia.

Właściciel (*współwłaściciele lub kurator sądowy, zarządca, administrator*): Gmina Miejska Gorlice.

Władający: Urząd Miejski w Gorlicach, Wydział Geodezji i Gospodarki Nieruchomościami

Przewidywany termin rozpoczęcia prac: październik 2009 r

Przewidywany termin zakończenia prac: maj 2010 r

Pozwolenie niniejsze może być cofnięte lub zmienione w razie ujawnienia okoliczności, które mają znaczenie dla zabytku i mogą mieć wpływ na zakres prowadzonych robót budowlanych lub w przypadku, gdy nie dopełniono warunków określonych powyżej.

UZASADNIENIE

Zgodnie z art.107 § 4 K.P.A. można odstąpić od uzasadnienia decyzji, gdy uwzględnia ona w całości żądanie strony. Nie dotyczy to jednak decyzji rozstrzygających sporne interesy stron oraz decyzji wydanych na skutek odwołania. Niniejsze zezwolenie uwzględnia w całości żądanie strony i nie jest decyzją wydaną na skutek odwołania, stąd też odstąpiono od uzasadnienia prawnego i faktycznego

POUCZENIE:

I. Wnioskodawca zobowiązany jest do przestrzegania następujących warunków:

1. pisemnego powiadomienia Wojewódzkiego Urzędu Ochrony Zabytków w Krakowie, Delegatury w Nowym Sączu o terminie rozpoczęcia i zakończenia prac z 7-mio dniowym wyprzedzeniem (wymóg ten dotyczy także odbiorów częściowych);

II. Wykonawca i Inwestor zobowiązani są do:

1. powiadomienia Wojewódzkiego Urzędu Ochrony Zabytków w Krakowie Delegatury w Nowym Sączu o wszystkich okolicznościach ujawnionych w toku robót (a nie przewidzianych w uzgodnionym zakresie), mogących mieć wpływ na przyjęty zakres i termin realizacji;

III. Wojewódzki Urząd Ochrony Zabytków w Krakowie może zarządzić uzupełnienie lub zmianę zakresu i sposobu prowadzenia prac jeżeli:

1. prace nie są prowadzone prawidłowo, zgodnie z warunkami określonymi w pozwoleniu i innymi szczegółowymi przepisami dotyczącymi ochrony zabytków;
2. ujawniono okoliczności, które mogą mieć znaczenie dla zabytku;

IV. Stwierdzenie, że prace prowadzone są niezgodnie z przyjętym zakresem lub wykonywane nieprawidłowo spowoduje:

a/ wstrzymanie prowadzonych prac,

b/ usunięcie na koszt wykonawcy zaistniałych nieprawidłowości.

V. W myśl art. 36 ust.8. powołanej na wstępie ustawy z dnia 23 lipca 2003 r. o ochronie zabytków i opiece nad zabytkami – niniejsze pozwolenie nie zwalnia z obowiązku uzyskania pozwolenia na budowę albo zgłoszenia – odpowiednio do wymogów Prawa budowlanego, a także od obowiązku uzyskania odrębnych zezwoleń na prowadzenie prac archeologicznych oraz prac konserwatorskich przy zabytkach ruchomych – w przypadkach określonych w warunkach dodatkowych niniejszego pozwolenia.

Od niniejszej decyzji służy odwołanie do Ministra Kultury i Dziedzictwa Narodowego w Warszawie, ul. Krakowskie Przedmieście 15-17, 00-071 Warszawa – za pośrednictwem Wojewódzkiego Urzędu Ochrony Zabytków w Krakowie – Delegatura w Nowym Sączu, w terminie 14 dni od otrzymania decyzji.



Z UPOWAŻNIENIA
Wojewódzkiego Konserwatora Zabytków
w KRAKOWIE
K. Menio
mgr Krystyna Menio
Kierownik Delegatury
w Nowym Sączu

Otrzymują:

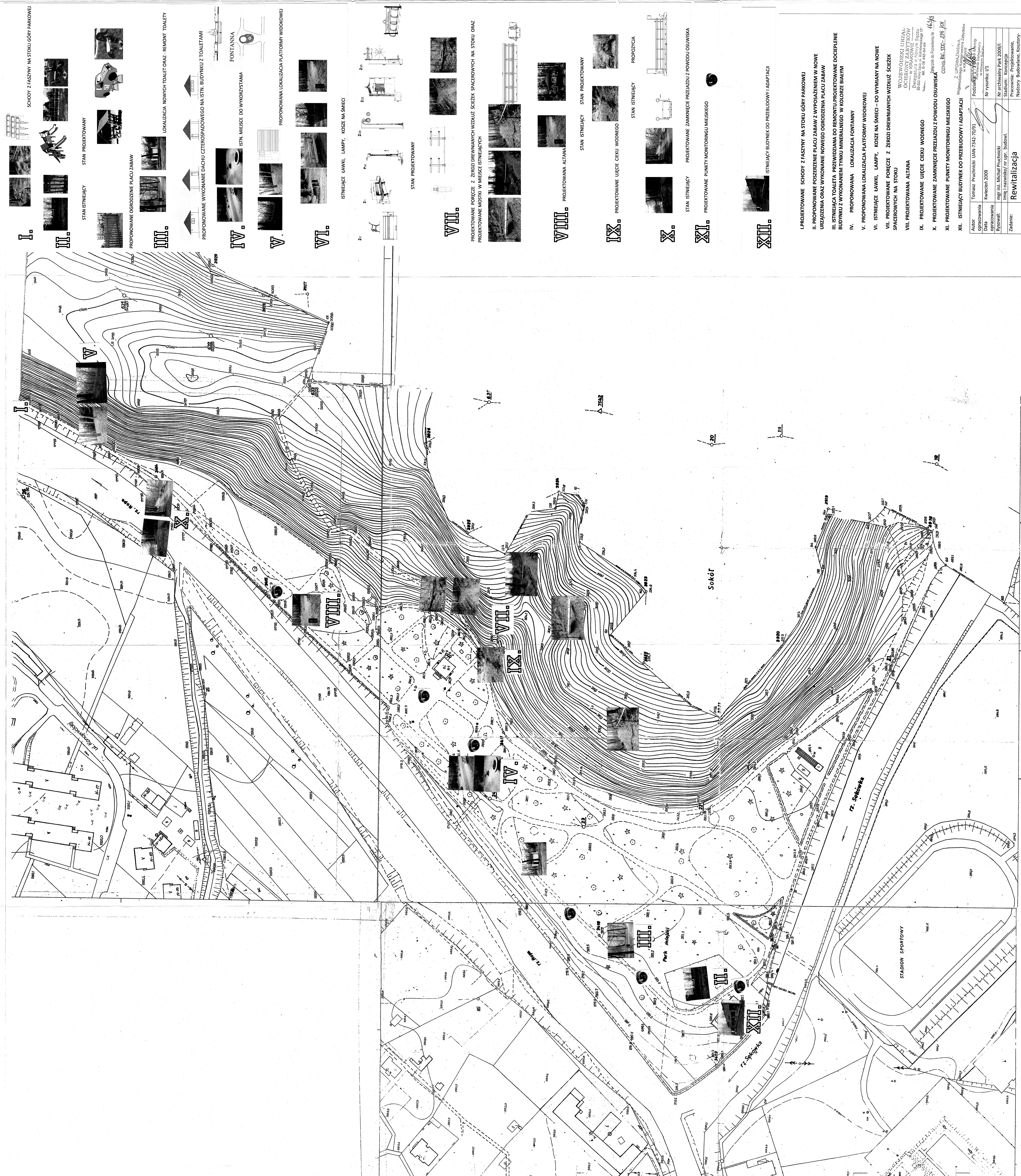
1. Urząd Miasta Gorlice – Wydz. Gospodarki Komunalnej

2. a/a.

do wiadomości:

3. Starostwo Powiatowe w Gorlicach

Załącznik nr 1
do wniosku o pozwolenie konserwatorskie



- I.** SCHODY Z FASZYNY NA STOKU GÓRY PARKOWEJ
- II.** STAN PROJEKTOWANY
- III.** PROJEKTOWANE OGRÓDZENIE PŁACU ZABAW
- IV.** PROJEKTOWANE PORĘCZE Z ŻERZDI DREWNIANYCH WZDŁUŻ ŚCIEŻEK spacerowych NA STOKU ORAZ PROJEKTOWANE MOSTKI W MIEJSCIE ISTNIEJĄCYCH
- V.** PROJEKTOWANA ALTAJANA
- VI.** PROJEKTOWANE ŁAWKI, LAMPY, KOSZE NA ŚMIECI
- VII.** PROJEKTOWANA ALTAJANA
- VIII.** PROJEKTOWANE UJĘCIE CIĘKI WODNEGO
- IX.** PROJEKTOWANE UJĘCIE CIĘKI WODNEGO
- X.** PROJEKTOWANE ZAMKNIĘCIE PRZEJAZDU Z POWODU OSUWISKA
- XI.** PROJEKTOWANE PUNKTY MONITORINGU MIEJSKIEGO
- XII.** ISTNIEJĄCY BUDYNEK DO PRZEBUDOWY I ADAPTACJI
- STAN PROJEKTOWANY
- LOKALIZACJA NOWYCH TOALET ORAZ - REMONT TOALETY
- PROJEKTOWANE WYKONANIE DACHU CZTEROSPADOWEGO NA ISTN. BUDYNKU Z TOALETAMI
- FONTANNA
- PROJEKTOWANA LOKALIZACJA PLATFORMY WIDOKOWEJ
- ISTNIEJĄCE LAMPY, KOSZE NA ŚMIECI
- STAN PROJEKTOWANY
- PROJEKTOWANA ALTAJANA
- STAN ISTNIEJĄCY
- STAN PROJEKTOWANY
- PROJEKTOWANE ZAMKNIĘCIE PRZEJAZDU Z POWODU OSUWISKA
- PROJEKTOWANE PUNKTY MONITORINGU MIEJSKIEGO
- ISTNIEJĄCY BUDYNEK DO PRZEBUDOWY I ADAPTACJI
- I.** PROJEKTOWANE SCHODY Z FASZYNY NA STOKU GÓRY PARKOWEJ
- II.** PROJEKTOWANE POSZERZENIE PŁACU ZABAW Z WYPOSAŻENIEM W NOWE URZĄDZENIA ORAZ WYKONANIE NOWEGO OGRÓDZENIA PŁACU ZABAW
- III.** ISTNIEJĄCA TOALETA PRZEZNIEMIANA DO REMONTU PROJEKTOWANE DOCEPLENIENIE BUDYNKU Z WYKONANIEM TYNKU MINERALNEGO W KOLORZE BIAŁYM
- IV.** PROJEKTOWANA LOKALIZACJA FONTANNY
- V.** PROJEKTOWANA LOKALIZACJA PLATFORMY WIDOKOWEJ
- VI.** ISTNIEJĄCE ŁAWKI, LAMPY, KOSZE NA ŚMIECI - DO WYMIANY NA NOWE
- VII.** PROJEKTOWANE PORĘCZE Z ŻERZDI DREWNIANYCH WZDŁUŻ ŚCIEŻEK spacerowych NA STOKU
- VIII.** PROJEKTOWANA ALTAJANA
- IX.** PROJEKTOWANE UJĘCIE CIĘKI WODNEGO
- X.** PROJEKTOWANE ZAMKNIĘCIE PRZEJAZDU Z POWODU OSUWISKA
- XI.** PROJEKTOWANE PUNKTY MONITORINGU MIEJSKIEGO
- XII.** ISTNIEJĄCY BUDYNEK DO PRZEBUDOWY I ADAPTACJI

Autor opracowania	Tomasz Pruchnicki UAN-7342-70/93
Data opracowania	Kwiecień 2009
Rysownik	mgr inż. Michał Pruchnicki inż. Ireneuszki / nr upr. budowl.
Zadanie:	Rewitalizacja Parku Miejskiego im. W. Blechońskiego w Gorlicach
Umowa:	Nr GK/341/25/09
Investor:	Konsepccja zagospodarowania terenu Parku Miejskiego Urząd Miejski w Gorlicach, 38-300 Gorlice, Rynek 2

Woj. Rzeszów
Pow. Gorlice

GORLICE

27

Popieczętował

Nr ks. rob. 9/58/100

Skala: 1:1000

11 Oznaczenie: poligonowe techn. plany, ul. Kosciuszki, ul. Sokoła, ul. K. Kaszów 1993r.
12 Oznaczenie: techn. plany, ul. Kosciuszki, ul. Sokoła, ul. K. Kaszów 1993r.
13 Oznaczenie: plany sytuacyjne i zagospodarunkowe z określeniem granic na podstawie uwzględnienia wytyczonych punktów rozpoznań (dot. ul. Kosciuszki, ul. Sokoła, ul. K. Kaszów 1993r.)
14 Oznaczenie: plany sytuacyjne i zagospodarunkowe z określeniem granic na podstawie uwzględnienia wytyczonych punktów rozpoznań (dot. ul. Kosciuszki, ul. Sokoła, ul. K. Kaszów 1993r.)
15 Oznaczenie: plany sytuacyjne i zagospodarunkowe z określeniem granic na podstawie uwzględnienia wytyczonych punktów rozpoznań (dot. ul. Kosciuszki, ul. Sokoła, ul. K. Kaszów 1993r.)

Mapa sytuacyjno-wysokościowa 1:1000

11 Oznaczenie: poligonowe techn. plany, ul. Kosciuszki, ul. Sokoła, ul. K. Kaszów 1993r.
12 Oznaczenie: techn. plany, ul. Kosciuszki, ul. Sokoła, ul. K. Kaszów 1993r.
13 Oznaczenie: plany sytuacyjne i zagospodarunkowe z określeniem granic na podstawie uwzględnienia wytyczonych punktów rozpoznań (dot. ul. Kosciuszki, ul. Sokoła, ul. K. Kaszów 1993r.)
14 Oznaczenie: plany sytuacyjne i zagospodarunkowe z określeniem granic na podstawie uwzględnienia wytyczonych punktów rozpoznań (dot. ul. Kosciuszki, ul. Sokoła, ul. K. Kaszów 1993r.)
15 Oznaczenie: plany sytuacyjne i zagospodarunkowe z określeniem granic na podstawie uwzględnienia wytyczonych punktów rozpoznań (dot. ul. Kosciuszki, ul. Sokoła, ul. K. Kaszów 1993r.)

Woj. Rzeszów
Pow. Gorlice

GORLICE

27

Popieczętował

Nr ks. rob. 9/58/100

Skala: 1:1000

11 Oznaczenie: poligonowe techn. plany, ul. Kosciuszki, ul. Sokoła, ul. K. Kaszów 1993r.
12 Oznaczenie: techn. plany, ul. Kosciuszki, ul. Sokoła, ul. K. Kaszów 1993r.
13 Oznaczenie: plany sytuacyjne i zagospodarunkowe z określeniem granic na podstawie uwzględnienia wytyczonych punktów rozpoznań (dot. ul. Kosciuszki, ul. Sokoła, ul. K. Kaszów 1993r.)
14 Oznaczenie: plany sytuacyjne i zagospodarunkowe z określeniem granic na podstawie uwzględnienia wytyczonych punktów rozpoznań (dot. ul. Kosciuszki, ul. Sokoła, ul. K. Kaszów 1993r.)
15 Oznaczenie: plany sytuacyjne i zagospodarunkowe z określeniem granic na podstawie uwzględnienia wytyczonych punktów rozpoznań (dot. ul. Kosciuszki, ul. Sokoła, ul. K. Kaszów 1993r.)

Woj. Rzeszów
Pow. Gorlice

GORLICE

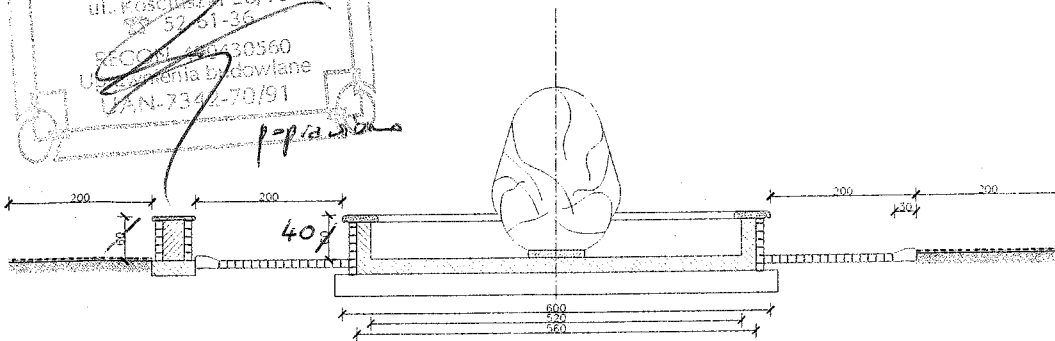

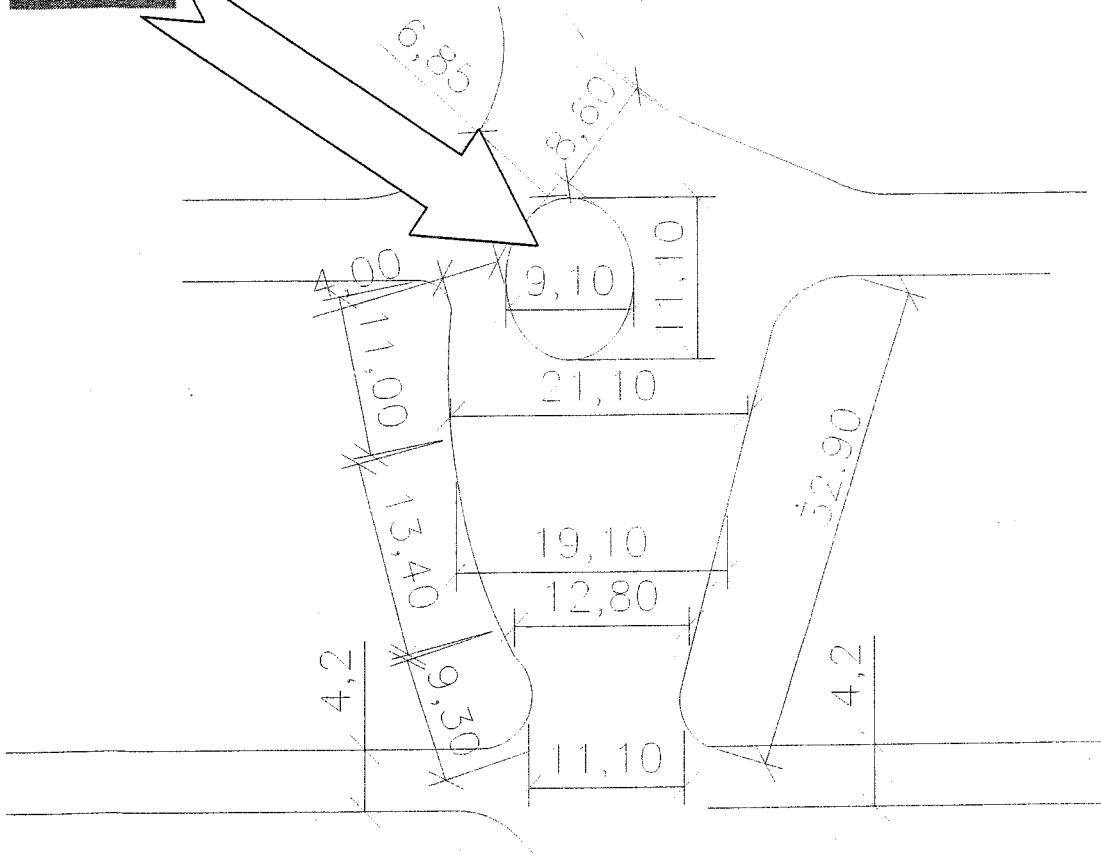
27

Popieczętował

Nr ks. rob. 9/58/100

Skala: 1:1000

11 Oznaczenie: poligonowe techn. plany, ul. Kosciuszki, ul. Sokoła, ul. K. Kaszów 1993r.
12 Oznaczenie: techn. plany, ul. Kosciuszki, ul. Sokoła, ul. K. Kaszów 1993r.
13 Oznaczenie: plany sytuacyjne i zagospodarunkowe z określeniem granic na podstawie uwzględnienia wytyczonych punktów rozpoznań (dot. ul. Kosciuszki, ul. Sokoła, ul. K. Kaszów 1993r.)
14 Oznaczenie: plany sytuacyjne i zagospodarunkowe z określeniem granic na podstawie uwzględnienia wytyczonych punktów rozpoznań (dot. ul. Kosciuszki, ul. Sokoła, ul. K. Kaszów 1993r.)
15 Oznaczenie: plany sytuacyjne i zagospodarunkowe z określeniem granic na podstawie uwzględnienia wytyczonych punktów rozpoznań (dot. ul. Kosciuszki, ul. Sokoła, ul. K. Kaszów 1993r.)

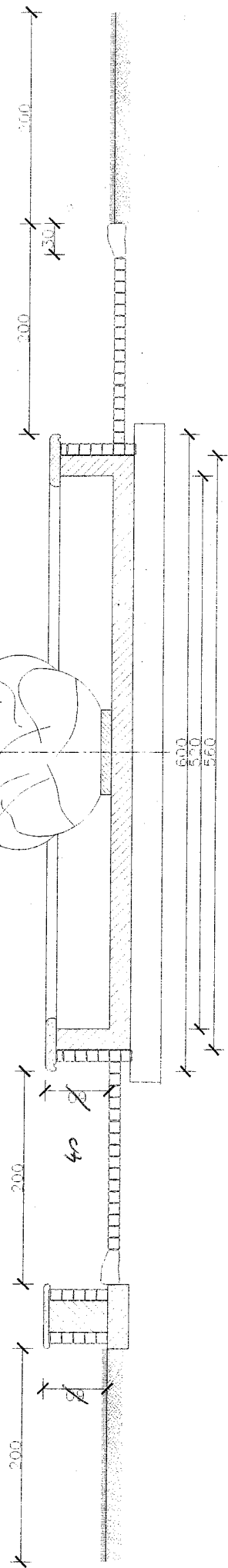


Przekrój przez proponowane nowe zagospodarowanie otoczenia projektowanej fontanny

Proponowana fontanna i proponowane zagospodarowanie

PROJEKTOWANE,
 NADZORY BUDOWLANE,
 KOSZTORYSOWANIE
 I PORADZICTWO TECHNICZNE
 TOMASZ FRUCHNICKI
 33-300 CORLICE
 ul. Kosciuszki 26/16
 tel. 52-61-2-
 REKOM-2000
 Urządzenie Budowlane
 UAM 357 0/91

ppp



Przekrój przez plac z usytuowaną fontanną i murkiem przy fontannie.
 Centralnie w fontannie projektuje się kamień jako element dekoracyjny
 Nawierzchnia wokół fontanny z kostki.

WOJEWÓDZKI URZĄD
 OCHRONY ZABYTKÓW
 w KRAKOWIE
 Delegatura w Nowym Sączu
 33-300 Nowy Sącz, ul. Wiśniowieckiego 127
 tel. 0-18 442-84-84
 Zażądanie do Pozwolenia Nr 163/09
 OZNS EN 500 - 239/09

Z UPOWAŻNIENIEM
 Wojewódzkiego Konserwatora Zabytków
 w KRAKOWIE
 mgr Krzysztof Maro
 Kierownik Delegatury
 w Nowym Sączu

Załącznik nr 2
do wniosku o pozwolenie konserwatorskie

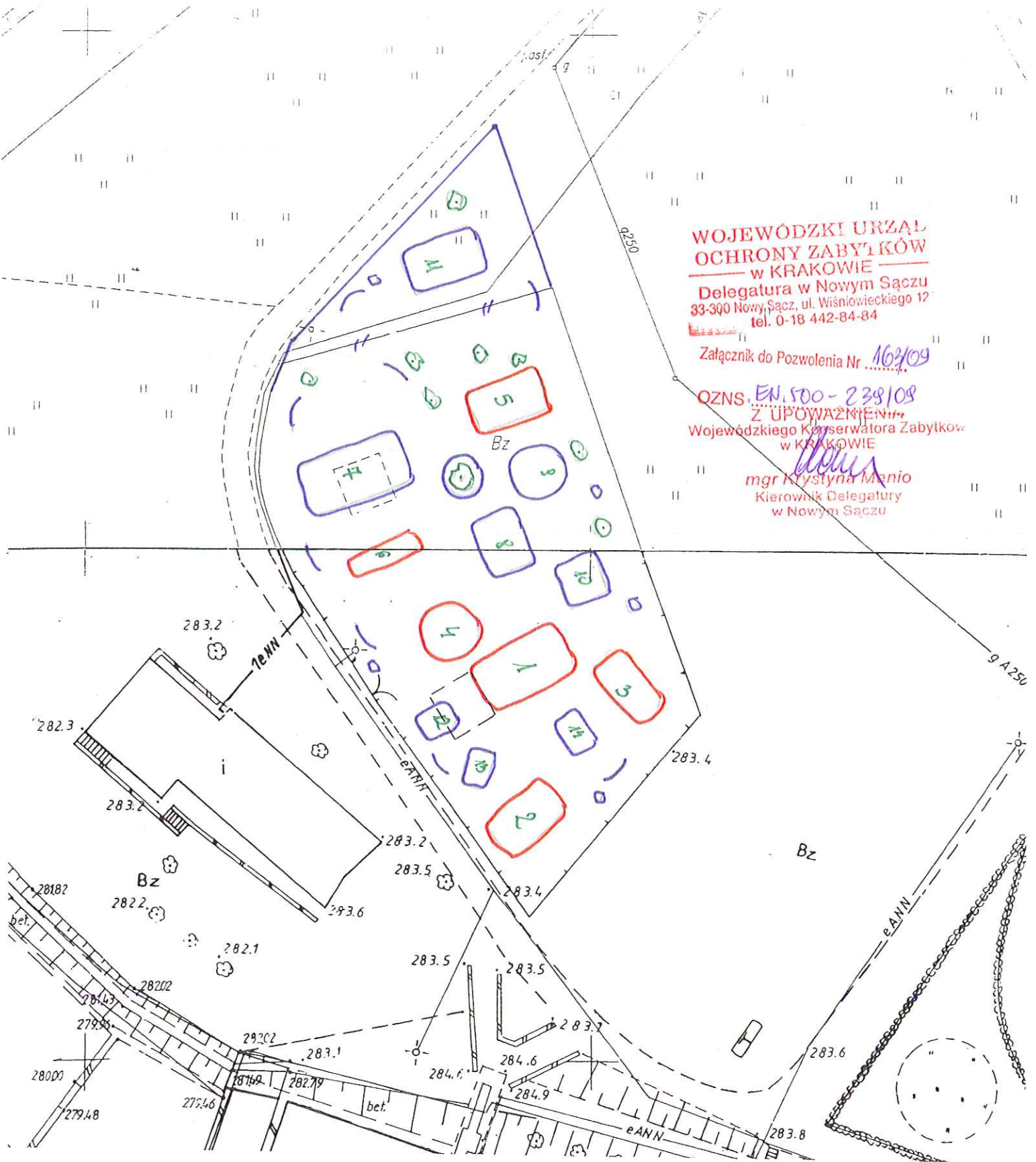
**WOJEWÓDZKI URZĄD
OCHRONY ZABYTKÓW**

w KRAKOWIE
Delegatura w Nowym Sączu
33-300 Nowy Sącz, ul. Wiśniowieckiego 12
tel. 0-18 442-84-84

Załącznik do Pozwolenia Nr 102/09

OZNS. EN. 500-238108
Z UPOWAŻNIENIEM
Wojewódzkiego Konserwatora Zabytków
w KRAKOWIE

Menio
mgr Krystyna Menio
Kierownik Delegatury
w Nowym Sączu



Łgodnie art. 18 ustawy z dnia 17.05.1989 r. -
Prawa Geodazyjne i Kartograficzne (tj. Dz.U. 2002
nr 100, poz. 1086, ze zm.) rozpowszechnianie,
rozprowadzanie oraz reprodukcowanie w celu
rozpowszechniania i rozprowadzania niniejszej mapy
wymaga pozwolenia Starosty.

miasto Gorlice
skala 1:500

Nie podlega opłacie skarbowej -
Ustawa o opłacie skarbowej
z dnia 16 listopada 2006 r.
Dz.U. nr 226 poz. 1639, Art. 2

v. dz. 3118/2008

23.07.2009

2832/1/176

up. STAROSTY

Zdzisława Duda

st. geodeta w Powiatowym Ośrodku
Dokumentacji Geodazyjnej i Kartograficznej



Wzór ławki planowanej do zamontowania wokół drzewa na placu zabaw.
Styłem będzie dostosowana do pozostałych ławek na placu zabaw.

Opis do mapy:

- ławki
- ▣ kosze

**WOJEWÓDZKI URZĄD
OCHRONY ZABYTKÓW**
w KRAKOWIE
Delegatura w Nowym Sączu
33-300 Nowy Sącz, ul. Wiśniowieckiego 17
tel. 0-18 442-84-84



ŚWIAT REKREACJI I ZABAWY

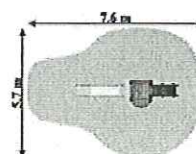
place zabaw i urządzenia parkowe



417. Wieża z balkonikiem.

Duża wieża, schody, zjeżdźalnia ze stali kwasoodpornej, balkonik.

Wymiary (dł. x szer. x wys.): 4,4 x 1,3 x 2,5 m.



POWRÓT




WOJEWÓDZKI URZĄD
OCHRONY ZABYTKÓW
w KRAKOWIE
Delegatura w Nowym Sączu
33-300 Nowy Sącz, ul. Wiśniowieckiego 17
tel. 0-18 442-84-84

2

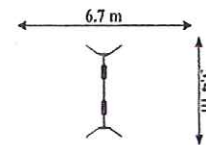
11

ŚWIAT REKREACJI I ZABAWY

place zabaw i urządzenia parkowe




086. Huśtawka podwójna metalowa.
Wymiary (dł. x szer. x wys.): 3,0 x 1,4 x 2,0 m.



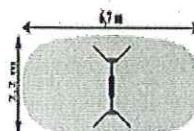
**WOJEWÓDZKI URZĄD
OCHRONY ZABYTKÓW**
w KRAKOWIE
Delegatura w Nowym Sączu
33-300 Nowy Sącz, ul. Wiśniowieckiego 12
tel. 0-18 442-84-84

ŚWIAT REKREACJI I ZABAWY

place zabaw i urządzenia parkowe



087. Huśtawka pojedyncza metalowa.
Wymiary (dł. x szer. x wys.): 1,8 x 1,4 x 2,0 m.



POWRÓT




**WOJEWÓDZKI URZĄD
OCHRONY ZABYTKÓW
w KRAKOWIE**
Delegatura w Nowym Sączu
33-300 Nowy Sącz, ul. Wiśniowieckiego 127
tel. 0-18 442-84-84

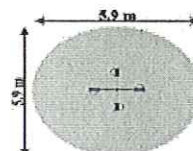

4

ŚWIAT REKREACJI I ZABAWY

place zabaw i urządzenia parkowe



250. Karuzela krzyżowa.
Wymiary (średnica x wys.): 1,8 x 0,9 m.



POWRÓT



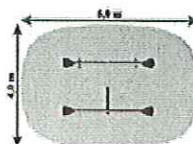
WOJEWÓDZKI URZĄD
OCHRONY ZABYTKÓW
w KRAKOWIE
Delegatura w Nowym Sączu
33-300 Nowy Sącz, ul. Wiśniowieckiego 17
tel. 0-18 442-84-84

ŚWIAT REKREACJI I ZABAWY

place zabaw i urządzenia parkowe



096. Huśtawka ważka podwójna z rury.
Wymiary (dł. x szer. x wys.): 3,2 x 2,0 x 0,6 m.



POWRÓT



**WOJEWÓDZKI URZĄD
OCHRONY ZABYTEKÓW**
w KRAKOWIE
Delegatura w Nowym Sączu
33-300 Nowy Sącz, ul. Wiśniowieckiego 127
tel. 0-18 442-84-84

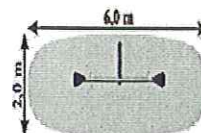
6

ŚWIAT REKREACJI I ZABAWY

place zabaw i urządzenia parkowe




097. Huśtawka ważka pojedyncza z rury.
Wymiary (dł. x szer. x wys.): 3,2 x 0,8 x 0,6 m.



POWRÓT



WOJEWODZKI URZĄD
OCHRONY ZABYTKÓW
w KRAKOWIE
Delegatura w Nowym Sączu
33-300 Nowy Sącz, ul. Wiśniowieckiego 127
tel. 0-18 442-84-84



o firmie

zanim kupisz

oferta

technologia

warunki sprzedaży

kontakt

ZAMÓW KATALOG RODO - NAJSZERSZA W POLSCE OFERTA NA PLACE ZABAW

Zabawki ogrodowe znajdziesz na All4Kids.pl

Polski

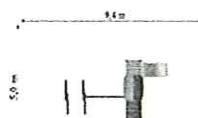
ŚWIAT REKREACJI I ZABAWY

place zabaw i urządzenia parkowe



492. Zestaw wieżowy

Wymiary (dł. x szer. x wys.): 5,1 x 2,5 x 2,2 m.



POWRÓT



Pobierz cennik RODO w PDF



Pobierz cennik Ledon w PDF

**WOJEWÓDZKI URZĄD
OCHRONY ZABYTEKÓW**
w KRAKOWIE
Delegatura w Nowym Sączu
33-300 Nowy Sącz, ul. Wiśniowskiego 12
tel. 0-18 442-84-84

Najszersza oferta na place zabaw dla dzieci.

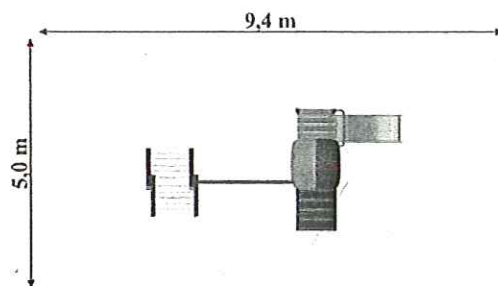
Centrum Kontroli Płaców Zabaw

Rodo - place zabaw huśtawki zjeżdżalnie piaskownice karuzele. Produkcja placów zabaw.


Index: altany bezpieczne nawierzchnie bramki bujaki certyfikaty domki donice grille gwarancja huśtawki karuzele kolejki linowe kontakt kosze koszykówka ławki meble ogrodowe i komunalne montaż najazdy nawierzchnie o nas oferta ogrodzenia oszustwa palisady

ŚWIAT REKREACJI I ZABAWY

place zabaw i urządzenia parkowe



492. Zestaw wieżowy
Wymiary (dł. x szer. x wys.): 5,1 x 2,5 x 2,2 m.




POWRÓT



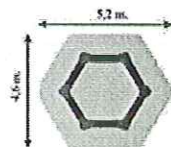
**WOJEWÓDZKI URZĄD
OCHRONY ZABYTKÓW**
w KRAKOWIE
Delegatura w Nowym Sączu
33-300 Nowy Sącz, ul. Wiśniowieckiego 127
tel. 0-18 442-84-84

ŚWIAT REKREACJI I ZABAWY

place zabaw i urządzenia parkowe



220. Piaskownica sześciokątna z ławeczkami.
Wymiary (dł. x szer. x wys.): 3,0 x 3,0 x 0,3 m.



POWRÓT



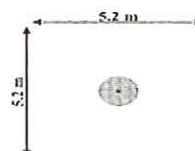
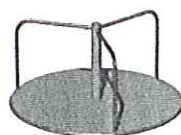
**WOJEWÓDZKI URZĄD
OCHRONY ZABYTKÓW**
w KRAKOWIE
Delegatura w Nowym Sączu
33-300 Nowy Sącz, ul. Wiśniowieckiego 12
tel. 0-18 442-84-84

ŚWIAT REKREACJI I ZABAWY

place zabaw i urządzenia parkowe



251. Karuzela tarczowa.
Wymiary (średnica x wys.): 1,2 x 0,9 m.



POWRÓT





ŚWIAT REKREACJI I ZABAWY

place zabaw i urządzenia parkowe



697. Gospoda.


Wymiary (dł. x szer. x wys.): 3,4 x 3,7 x 3,0 m.

**WOJEWÓDZKI URZĄD
OCHRONY ZABYTEKÓW**
— w KRAKOWIE —
Delegatura w Nowym Sączu
33-300 Nowy Sącz, ul. Wiśniowieckie 11
tel. 0-18 442-84-84

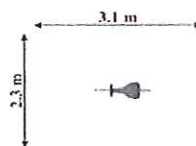
12

ŚWIAT REKREACJI I ZABAWY

place zabaw i urządzenia parkowe



007. Lama na sprężynie.
Wymiary (dł. x szer. x wys.): 0,8 x 0,4 x 0,6 m.



POWRÓT




**WOJEWÓDZKI URZĄD
OCHRONY ZABYTKÓW**
w KRAKOWIE
Delegatura w Nowym Sączu
33-300 Nowy Sącz, ul. Wiśniowieckiego 127
tel. 0-18 442-84-84


13

ŚWIAT REKREACJI I ZABAWY

place zabaw i urządzenia parkowe



003. Żyrafa na sprężynie.
Wymiary (dł. x szer. x wys.): 0,8 x 0,4 x 0,6 m.




POWRÓT



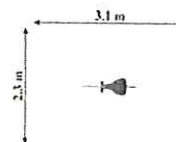

**WOJEWÓDZKI URZĄD
OCHRONY ZABYTKÓW
w KRAKOWIE**
Delegatura w Nowym Sączu
33-300 Nowy Sącz, ul. Wiśniowieckiej 10
tel. 0-18 442-64-84

ŚWIAT REKREACJI I ZABAWY

place zabaw i urządzenia parkowe



004. Słonik na sprężynie.
Wymiary (dł. x szer. x wys.): 0,8 x 0,4 x 0,6 m.



POWRÓT



**WOJEWÓDZKI URZĄD
OCHRONY ZABYTKÓW**
w KRAKOWIE
Delegatura w Nowym Sączu
33-300 Nowy Sącz, ul. Wiśniowieckiego 1
tel. 0-18 442-84-84

URZĄD MIEJSKI
38-300 GORLICE, Rynek 2
tel. (0-18) 353-62-00
fax (0-18) 355-12-12

**Załącznik nr 3
do wniosku o pozwolenie konserwatorskie**

Urządzenia małej architektury:

- ławki firmy Komserwis wg następujących wzorów Wenecja, Oslo lub Londyn, zarówno ławki z oparciami do montażu przy alejkach i na placu zabaw oraz bez oparcia na polanę przy scenie,
- kosze firmy Komserwis wzór Agora (korpus stalowy),
- stojaki do rowerów firmy Komserwis wzór Agora,
- słupki do znaków firmy Komserwis wzór Agora,
- słupy oświetleniowe oraz słupki pod zegara według jednolitego wzoru firmy Fampra.


Kierownik Delegatury

**WOJEWÓDZKI URZĄD
OCHRONY ZABYTEKÓW**
w KRAKOWIE
Delegatura w Nowym Sączu
33-300 Nowy Sącz, ul. Wiśniowieckiego 12,
tel. 0-18 442-84-84

Załącznik do Pozwolenia Nr 163/09

OZNS EN 500-238/09

Z UPOWAŻNIENIA
Wojewódzkiego Konserwatora Zabytków
w KRAKOWIE

mgr Krystyna Menjo
Kierownik Delegatury
w Nowym Sączu

Nowy Sącz, dn. 2010 -03- 02

OZNS.EN.500-14/10

Pozwolenie Nr 42 /10
małopolskiego wojewódzkiego konserwatora zabytków

Działając na podstawie art. 104 § 1 ustawy z dnia 14 czerwca 1960 r. Kodeks postępowania administracyjnego (tekst jednolity Dz. U. Z 2000 r., nr 98, poz.1071 z późniejszymi zmianami) a także art.36. ust.1., pkt.1. i pkt.11., oraz art.89. pkt.2. i art.91. ust.4. pkt.4., art.92. ust.6. ustawy z dnia 23 lipca 2003 r. o ochronie zabytków i opiece nad zabytkami (Dz. U. Nr 162, poz. 1568) jak również § 1. ust.1. pkt.1. lit.c) i § 2. ust.1. Rozporządzenia Ministra Kultury z dnia 9 czerwca 2004 roku w sprawie prowadzenia prac konserwatorskich, restauratorskich, robót budowlanych, badań konserwatorskich i architektonicznych, a także innych działań przy zabytku wpisanym do rejestru zabytków oraz badań archeologicznych i poszukiwań ukrytych lub porzuconych zabytków ruchomych (Dz.U. Z 2004r Nr 150, poz.1579), jak również art. 104 Kodeksu Postępowania Administracyjnego (tekst jednolity Dz.U. Z 2000r Nr 98, poz.1071 z późn. zm.)

po rozpatrzeniu wniosku z dnia 22.01.2010 r (data wpływu 03.02.2010 r)

złożonego przez: **Urząd Miejski w Gorlicach**

w sprawie o wydanie pozwolenia konserwatorskiego na wykonanie dalszych prac porządkowych (nie ujętych w pozwoleniu nr 163/09 wojewódzkiego konserwatora zabytków z dnia 19.08.2009 roku) uatrakcyjnijających i podnoszących estetykę zagospodarowania terenu wpisanego do rejestru zabytków Parku Miejskiego im. Wojciecha Biechońskiego w Gorlicach

p o z w a l a s i ę

na podjęcie działań i robót budowlanych na terenie: (rodzaj obiektu, adres, nr rejestru zabytków):
Parku Miejskiego im. Wojciecha Biechońskiego zlokalizowanego na dz.ew. nr 1671/8 w Gorlicach -
nr Ks.A - 195 (dla byłego woj. nowosądeckiego)

w zakresie:

- nadbudowy i przebudowy istniejącego budynku toalet
- budowy stalowej kładki zabezpieczającej trasę jednej z głównych alejek parkowych w rejonie czynnego na tej trasie osuwiska
- budowy drewnianej altany
- montażu gablot i tablic informacyjnych

w oparciu o: Następujące części „Projektu Architektoniczno-budowlanego rewitalizacji Parku Miejskiego im. Wojciecha Biechońskiego w Gorlicach.” opracowanego w listopadzie 2009 roku przez Pracownię Architektoniczną „3dPROJEKT „ - mgr inż. arch. Robert Jamiński w Gorlicach:

- projekt zagospodarowania terenu; projektant mgr inż. arch. Irena Tokarz
- część nr 1 - nadbudowa i przebudowa toalet; projektant mgr inż. arch. Irena Tokarz
- część nr 2 - budowa stalowej kładki; projektant inż. Marek Krzysztoń
- część nr 5 - budowa drewnianej altany; projektant mgr inż. arch. Irena Tokarz
- część nr 11 - montaż gablot (element F) i tablic informacyjnych (element i)

Projekt ten stanowi integralną część niniejszego pozwolenia.

Właściciel (współwłaściciele lub kurator sądowy, zarządca, administrator): Gmina Miejska Gorlice.

Władający: Urząd Miejski w Gorlicach,

Wykonawca prac i kierownik budowy:

W terminie 7-miu dni od rozstrzygnięcia przetargu na wykonanie inwestycji objętej niniejszym pozwoleniem należy zgłosić w Delegaturze WUOZ w Nowym Sączu wykonawcę prac oraz imię i nazwisko osoby kierującej robotami budowlanymi na terenie zabytku. W przeciwnym razie niniejsze pozwolenie zostanie cofnięte.

Przewidywany termin rozpoczęcia prac: 15 maj 2010 r

Przewidywany termin zakończenia prac: 15 maj 2011 r

Pozwolenie niniejsze może być cofnięte lub zmienione w razie ujawnienia okoliczności, które mają znaczenie dla zabytku i mogą mieć wpływ na zakres prowadzonych robót budowlanych lub w przypadku, gdy nie dopełniono warunków określonych powyżej.

UZASADNIENIE

Zgodnie z art.107 § 4 K.P.A. można odstąpić od uzasadnienia decyzji, gdy uwzględnia ona w całości żądanie strony. Nie dotyczy to jednak decyzji rozstrzygających sporne interesy stron oraz decyzji wydanych na skutek odwołania. Niniejsze zezwolenie uwzględnia w całości żądanie strony i nie jest decyzją wydaną na skutek odwołania, stąd też odstąpiono od uzasadnienia prawnego i faktycznego

POUCZENIE:

- I. Wnioskodawca zobowiązany jest do przestrzegania następujących warunków:
 1. pisemnego powiadomienia Wojewódzkiego Urzędu Ochrony Zabytków w Krakowie, Delegatury w Nowym Sączu o terminie rozpoczęcia i zakończenia prac z 7-mio dniowym wyprzedzeniem (wymóg ten dotyczy także odbiorów częściowych);
 - II. Wykonawca i Inwestor zobowiązani są do:
 1. powiadomienia Wojewódzkiego Urzędu Ochrony Zabytków w Krakowie Delegatury w Nowym Sączu o wszystkich okolicznościach ujawnionych w toku robót (a nie przewidzianych w uzgodnionym zakresie), mogących mieć wpływ na przyjęty zakres i termin realizacji;
 - III. Wojewódzki Urząd Ochrony Zabytków w Krakowie może zarządzić uzupełnienie lub zmianę zakresu i sposobu prowadzenia prac jeżeli:
 1. prace nie są prowadzone prawidłowo, zgodnie z warunkami określonymi w pozwoleniu i innymi szczegółowymi przepisami dotyczącymi ochrony zabytków;
 2. ujawniono okoliczności, które mogą mieć znaczenie dla zabytku;
 - IV. Stwierdzenie, że prace prowadzone są niezgodnie z przyjętym zakresem lub wykonywane nieprawidłowo spowoduje:
 - a/ wstrzymanie prowadzonych prac,
 - b/ usunięcie na koszt wykonawcy zaistniałych nieprawidłowości.
 - V. W myśl art. 36 ust.8. powołanej na wstępie ustawy z dnia 23 lipca 2003 r. o ochronie zabytków i opiece nad zabytkami – niniejsze pozwolenie nie zwalnia z obowiązku uzyskania pozwolenia na budowę albo zgłoszenia – odpowiednio do wymogów Prawa budowlanego, a także od obowiązku uzyskania odrębnych zezwoleń na prowadzenie prac archeologicznych oraz prac konserwatorskich przy zabytkach ruchomych – w przypadkach określonych w warunkach dodatkowych niniejszego pozwolenia.
- Od niniejszej decyzji służy odwołanie do Ministra Kultury i Dziedzictwa Narodowego w Warszawie, ul. Krakowskie Przedmieście 15-17, 00-071 Warszawa – za pośrednictwem Wojewódzkiego Urzędu Ochrony Zabytków w Krakowie – Delegatura w Nowym Sączu, w terminie 14 dni od otrzymania decyzji.



Z UPÓWAZNIENIEM
wojewódzkiego Konserwatora Zabytków
w KRAKOWIE

Krystyna Menio
mgr Krystyna Menio
Kierownik Delegatury
w Nowym Sączu

Otrzymują:

1. Urząd Miasta Gorlice – Wydz. Gospodarki Komunalnej

2. a/a.

do wiadomości:

3. Starostwo Powiatowe w Gorlicach

Nowy Sącz, dnia 30.05.2016r

POZWOLENIE Nr 211/2016
Małopolskiego Wojewódzkiego Konserwatora Zabytków
na prowadzenie prac konserwatorskich i restauratorskich
przy zabytku wpisanym do rejestru zabytków

Wobec niezaskarżenia niniejszej decyzji
w czasie i trybie ustawowo przewidzianym,
stała się ona ostateczna i wykonalna
z dniem 30.05.2016
30.05.2016
Nowy Sącz, dnia

Na podstawie art. 104 § 1 ustawy z dnia 14 czerwca 1960 roku Kodeks postępowania administracyjnego (tekst jednolity :Dz. U. 2013. poz. 267), a także art .36 ust. 1 pkt 1 i 11 w związku z art. 25, art. 89 pkt 2 i art. 91 ust. 4 pkt 4 ustawy z dnia 23 lipca 2003 roku o ochronie zabytków i opiece nad zabytkami (tekst jednolity: Dz. U. 2014. poz.1446) oraz rozporządzenia Ministra Kultury i Dziedzictwa Narodowego z dnia 4 listopada 2015 roku w sprawie prowadzenia prac konserwatorskich, prac restauratorskich, robót budowlanych, badań konserwatorskich, badań architektonicznych i innych działań przy zabytku wpisanym do rejestru zabytków oraz badań archeologicznych (Dz. U. 2015. poz. 1789)

po rozpatrzeniu wniosku z dnia 20.05.2016r (data wpływu: 24.05.2016r)
złożonego przez: Urząd Miejski w Gorlicach, ul. Rynek 2, 38 – 300 Gorlice
właściciel nieruchomości: Urząd Miejski w Gorlicach, ul. Rynek 2, 38 – 300 Gorlice

pozwala się

wnioskodawcy na restaurację Parku Miejskiego w Gorlicach (wniosek z dnia 20.05.2016r data wpływu 24.05.2016r) - działka ewidencyjna 1671/8, 1671/4, objętego wpisem do rejestru zabytków „Parku Miejskiego” w Gorlicach pod numerem Ks. A. 195 (dla byłego woj. nowosądeckiego), w oparciu o projekty:
- „Budowa monitoringu, przebudowa sieci elektroenergetycznej i oświetleniowej, przebudowa przyłączy kanalizacji sanitarnej i wodociągowej do budynku szaleatów miejskich” sporządzona przez mgr inż. Witolda Firnowicza, mgr inż. Stanisława Janura, mgr inż. Paulinę Urbanik w maju 2016r
- „Koncepcja sieci wodociągowej i przebudowa kolektora kanalizacji deszczowej” sporządzona przez mgr inż. Paulinę Urbanik w maju 2016r
- „Restauracja Parku Miejskiego [...] w Gorlicach w zakresie ciągów komunikacyjnych” sporządzona przez mgr inż. Jacka Świder w maju 2016r
- „Restauracja Parku Miejskiego [...] w Gorlicach w zakresie rozbiórki budynku Parkowa” sporządzony przez mgr inż. Jacka Świder w maju 2016r
- „Projekt zagospodarowania zieleni” sporządzony przez mgr inż. Małgorzatę Fik w maju 2016r.
- „Opinia dendrologiczna w zakresie oceny zagrożeń oraz możliwości ochrony drzew zlokalizowanych w Parku Miejskim w Gorlicach, podczas planowanych robót budowlanych związanych z rewitalizacją parku” sporządzona przez mgr inż. Marcina Janika w maju 2016r.

Kierownik robót budowlanych oraz osoba kierująca pracami konserwatorskimi, : wg oświadczenia Wnioskodawcy zostaną wyłonieni w drodze w trybie ustawy o udzielenie zamówienia publicznego.

Wnioskodawca zobowiązany jest wypełnić warunek [...] „polegający na obowiązkach kierowania pracami konserwatorskimi, pracami restauratorskimi, badaniami konserwatorskimi albo badaniami architektonicznymi albo samodzielnego wykonywania tych prac albo badań przez osobę wskazaną we wniosku o wydanie tego pozwolenia albo osobę posiadającą kwalifikacje, o których mowa odpowiednio w art. 37a, art. 37b, c albo art. 37d ustawy w przypadku, gdy osoba ta będzie wylaniana w postępowaniu o udzielenie zamówienia publicznego” zgodnie z cyt. wyżej rozporządzeniem MKiDN;

Pozwolenie niniejsze wydane jest z jednoczesnym nałożeniem zobowiązań do przestrzegania następujących warunków:

1. **Wnioskodawca** zobowiązany jest do pisemnego powiadomienia Wojewódzkiego Urzędu Ochrony Zabytków w Krakowie – Delegatura w Nowym Sączu o terminie rozpoczęcia i zakończenia prac z 3 - dniowym wyprzedzeniem.
2. **Wnioskodawca** zobowiązany jest do przekazania wojewódzkiemu konserwatorowi zabytków

imienia, nazwiska i adresu osoby kierującej pracami konserwatorskimi, wraz z dokumentami potwierdzającymi posiadanie przez tę osobę kwalifikacji, o których mowa odpowiednio w art. 37a, art. 37b, art. 37 c albo art. 37d ustawy, nie później niż w terminie 7 dni przed dniem rozpoczęcia prac albo badań w przypadku, gdy osoba ta zostanie wyłoniona w postępowaniu o udzielenie zamówienia publicznego;

3. Wnioskodawca zobowiązany jest do niezwłocznego zawiadomienia wojewódzkiego konserwatora zabytków o zagrożeniach lub nowych okolicznościach ujawnionych w trakcie prowadzenia wskazanych w pozwoleniu prac albo badań.

4. Wykonawca zobowiązany jest do prowadzenia dokumentacji przebiegu wskazanych w pozwoleniu prac albo badań oraz **opracowania wyników tych badań, w sposób umożliwiający jednoznaczną identyfikację i dokładną lokalizację przestrzenną wszystkich czynności, użytych materiałów oraz dokonanych odkryć, i przekazania jej wojewódzkiemu konserwatorowi zabytków w terminie 3 miesięcy od dnia zakończenia tych prac lub badań;**

5. Wnioskodawca zobowiązany jest do dokonywania odbioru częściowego i końcowego wykonanych prac konserwatorskich albo prac restauratorskich z udziałem wojewódzkiego konserwatora zabytków oraz w terminie uzgodnionym z Wojewódzkim Urzędem Ochrony Zabytków w Krakowie – Delegaturą w Nowym Sączu

Termin ważności pozwolenia: 31 grudnia 2019r

UZASADNIENIE

„Niniejsze pozwolenie uwzględnia w całości żądanie strony wobec czego na zasadzie art. 107 § 4 kpa odstępuje się od jego uzasadnienia.” (/ i wtedy art.107 § 4 kpa powołać w podstawie prawnej pozwolenia).

POUCZENIE

I. Postępowanie w sprawie wydanego pozwolenia może zostać wznowione, a następnie pozwolenie może zostać cofnięte lub zmienione na podstawie art. 47 ustawy z dnia 23 lipca 2003 roku o ochronie zabytków i opiece nad zabytkami (§ 14 ust. 1 pkt 5 rozporządzenia powołanego w podstawie prawnej pozwolenia).

II. Wojewódzki Urząd Ochrony Zabytków w Krakowie może zarządzić uzupełnienie lub zmianę zakresu i sposobu prowadzenia prac konserwatorskich i restauratorskich jeżeli:

1. prace nie są prowadzone prawidłowo, zgodnie z warunkami określonymi w pozwoleniu i innymi szczegółowymi przepisami dotyczącymi ochrony zabytków;
2. prace nie zostały rozpoczęte w przewidzianym terminie;
3. ujawniono okoliczności, które mogą mieć znaczenie dla zabytku.

III. Stwierdzenie, że prace prowadzone są niezgodnie z przyjętym zakresem lub wykonywane nieprawidłowo spowoduje – na podstawie art. 43, art. 44 lub art. 45 powołanej na wstępie ustawy z dnia 23 lipca 2003 roku o ochronie zabytków i opiece nad zabytkami między innymi zarządzenie :

1. wstrzymania prowadzonych prac;
2. usunięcia na koszt wykonawcy zaistniałych nieprawidłowości.

IV. W myśl art. 36 ust. 8 powołanej na wstępie ustawy z dnia 23 lipca 2003 roku o ochronie zabytków i opiece nad zabytkami – niniejsze pozwolenie nie zwalnia z obowiązku uzyskania pozwolenia na budowę albo zgłoszenia – w przypadkach określonych przepisami Prawa budowlanego.

V. Od niniejszego pozwolenia na podstawie art. 127, art. 129 ustawy kodeks postępowania administracyjnego, służy odwołanie do Ministra Kultury i Dziedzictwa Narodowego - Generalnego Konserwatora Zabytków, ul. Krakowskie Przedmieście 15/17, 00-071 Warszawa, za pośrednictwem Małopolskiego Wojewódzkiego Konserwatora Zabytków (ul. Kanonicza 24, 31-002 Kraków) w terminie 14 dni od dnia otrzymania pozwolenia.



Z UPOWAŻNIENIA
Wojewódzkiego Konserwatora Zabytków
w Krakowie
[Signature]
mgr Krystyna Melcio
Kierownik Delegatury
w Nowym Sączu

Otrzymują:

1. Urząd Miejski w Gorlicach, ul. Rynek 2, 38 – 300 Gorlice
2. a/a