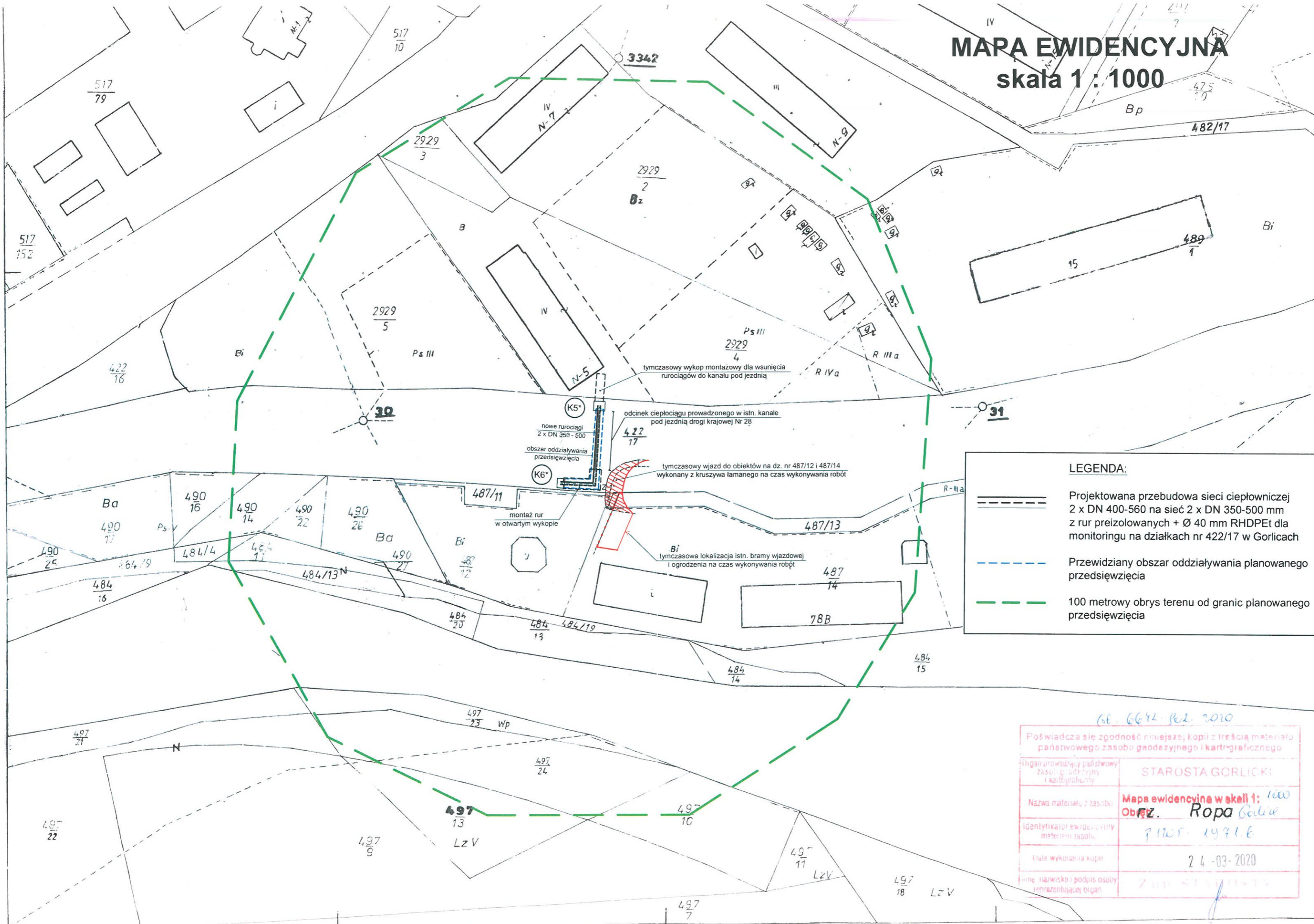





MAPA EWIDENCYJNA

skala 1 : 1000



LEGENDA:

-  Projektowana przebudowa sieci ciepłowniczej 2 x DN 400-560 na sieć 2 x DN 350-500 mm z rur preizolowanych + Ø 40 mm RHDPEt dla monitoringu na działkach nr 422/17 w Gorlicach
-  Przewidziany obszar oddziaływania planowanego przedsięwzięcia
-  100 metrowy obrys terenu od granic planowanego przedsięwzięcia

GE. 6642 Pol. 2020

Poświadczam zgodność niniejszej kopii z treścią materiału państwowego zasobu geodezyjnego i kartograficznego	
Organ prowadzący państwowy zasób geodezyjny i kartograficzny	STAROSTA GORLICKI
Nazwa materiału z zasobu	Mapa ewidencyjna w skali 1:1000 Obraz. Ropa Górska
Identyfikator ewidencyjny materiału zasobu	P1205-1991.6
Data wykorzystania kopii	24-03-2020
Imię, nazwisko i podpis osoby reprezentującej organ	ZIM STAROSTA